

-5.SEP.1978*013158

Matr.nr. 8q m.fl. Nørby og Sønder-
by under Ringkjøbing Jorder.

Anmelder: Advokaterne Knud
Dalgaard-Knudsen
& Mogens Jepsen,
Ringkjøbing.

STEMPELMÆRKE

KUN GYLDIGT MED AFSTEMPLING AF
DOMMERKONTORETS KASSEKONTROLAPPARAT

H 994319

→ RING 2482 000 025.00 ΔSH

RINGKØBING KOMMUNE

LOKALPLAN NR. 01.006 FOR RINGVEJEN MELLEM HERNINGVEJ OG HOLSTEBROVEJ

August 1978

H26.173

LOKALPLAN NR. 01.006. FOR RINGVEJEN MELLEM HERNINGVEJ OG HOLSTEBROVEJ.

I henhold til kommuneplanloven (lov nr. 287 af 26. juni 1975) fastsættes herved følgende bestemmelser for det i § 2 stk. 1 nævnte område.

§ 1. LOKALPLANENS FORMÅL

Lokalplanen er udarbejdet for at sikre:
at områdets anvendelse fastlægges til vejformål.

§ 2. OMRÅDETS AFGRÆNSNING OG ZONESTATUS

Lokalplanen afgrænses som vist på vedhæftede kortbilag 1 og 2 og omfatter dele af følgende matr.nr.e: 8^q, 9^a, 9^e, 9ⁿ, 12^f, 13ⁱ, 14^a, 14ⁱ, 14^k, 14^l, 14^m, 15^a, 15^h, 15ⁱ, 15^o, 16^a, 17^a, 18^l, 19^a, 20^a, 21^a, 21^f, 22^a, 23^a, 23^d, 24^a, 24^o, 25^a, 26^x, 58^b Nørby og Sønderby under Ringkøbing jorder.


§ 3. OMRÅDETS ANVENDELSE

Området må kun anvendes til vejformål med dertil hørende beplantning, rabatter, vejudstyr, læskure og lignende.


§ 4. DISPENSATIONER FRA ANDRE MYNDIGHEDER

Uanset foranstående bestemmelser må der ikke foretages ændringer af eksisterende lovlige udkørselsforhold ved Holstebrovej, før der er opnået tilladelse hertil fra Vejdirektoratet.

Endeligt vedtaget i byrådet den 9. august 1978


N. Skytte

Nærværende lokalplan begæres tinglyst på matr.nr. 8q, 9a, 9e, 9n, 12f, 13i, 14a, 14i, 14k, 14l, 14m, 15a, 15h, 15i, 15o, 16a, 17a, 18l, 19a, 20a, 21a, 21f, 22a, 23a, 23d, 24a, 24o, 25a, 26x, 58b Nørby og Sønderby under Ringkøbing Jorder og matr.nr.e. som disse må være samnoteret med.
Ringkøbing Byråd er påtaleberettiget.

P.V.V.


... for retten i Ringkøbing den - 5 SEP. 1978

LYST

... Web.jorder I II Bl. 9e Akt R. Nr. 71
m. fl.

Sum: Gæld i skrivetatter.

Inds i aktur

P. Krebs Hansen

P. Krebs Hansen
fm.

folly

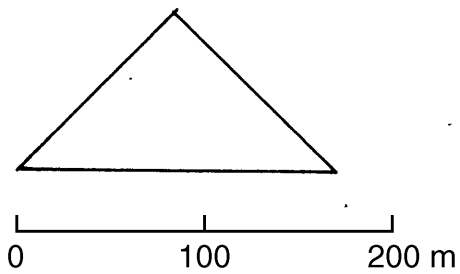
At denne kort-genpart er nøjagtig genpart at det originale kort vedrørende ejendommen(e)

mtr. nr. del af 89 M.F.L. NØRBY OG SØNDERBY UNDER RINGKØBING JORDER
attesteres herved. RINGKØBING d. 31. AUG. 1978

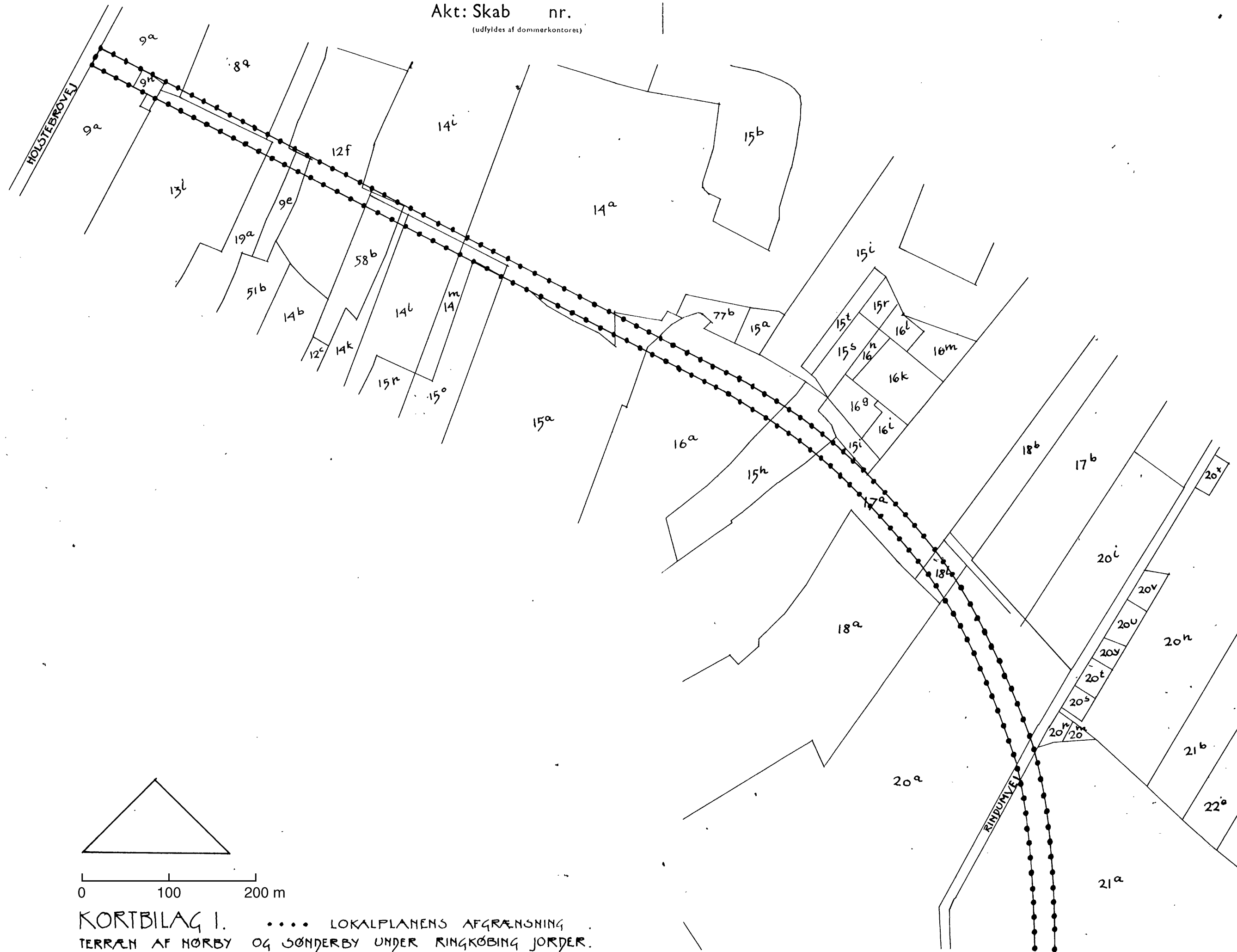
Navn: Kristian Gaetken.

Justitsministeriets genpartkalkuleret. Til kort.

Akt: Skab nr.
(udfyldes af dommerkontoret)



KORTBILAG I. LOKALPLANENS AFGRÆNSNING
TERRÆN AF NØRBY OG SØNDERBY UNDER RINGKØBING JORDER.
UDFÆRDIGET 1 AUG. 1978 TIL BRUG VED TINGLYSNING 1:4000.



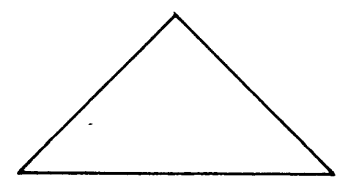
RITA HOLM

At denne kort-genpart er nøjagtig genpart af det originale kort vedrørende ejendommen(e)

Bestillings-
formular
Y-2 II 01

mtr. nr. del af 8⁹ M.F.L. NØRBY OG SØNDERBY UNDER RINGKØBING JORDER
attesteres herved. RINGKØBING d. 31. AUG. 1978

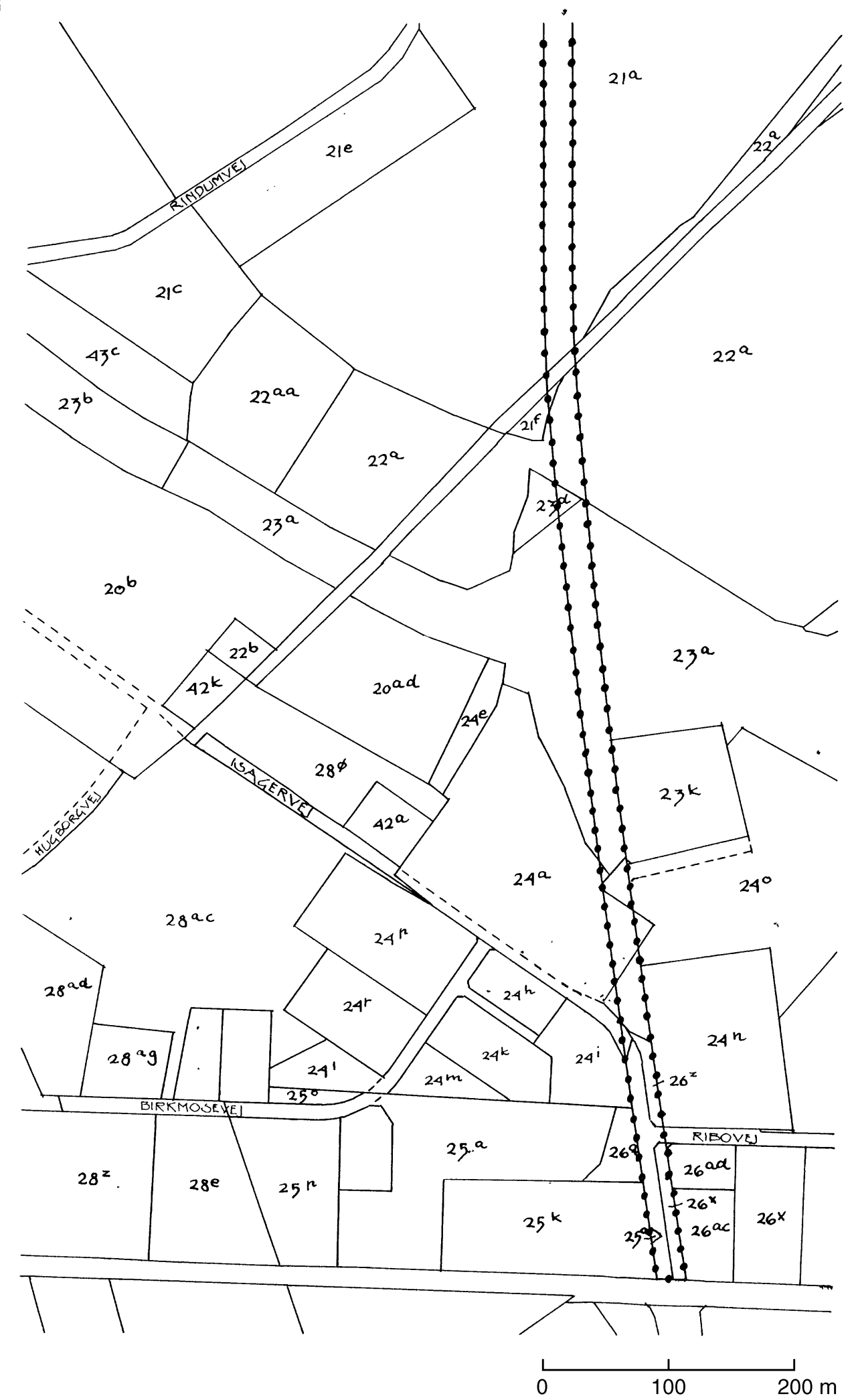
Justitsministeriets genpartkalkuleret. Til kort.



KORTBILAG 2. LOKALPLANENS AFGRÆNSNING
TERRÆN AF NØRBY OG SØNDERBY UNDER RINGKØBING JORDER.
UDFÆRDIGET 1 AUG. 1978 TIL BRUG VED TINGLYSNING 1:4000.

Jensen & Kjeldskov A/S

Akt: Skab nr.
(udfyldes af dommerkontoret)



8. marts 1995

Dommerkontoret oplyser d.d., at lokalplanen (eftersom Ringvejen er udskilt) nu aflyses på alle matr. nr.

Den er herefter ikke tinglyst, men stadig gældende.

Peter Kruse