

ARKITEMA
14. SEPTEMBER

HELHEDSPLAN RINGKØBING



FORMÅL

Formålet med handlingsmødet er:

- at få nedsat en række projektgrupper, der vil arbejde med realisering af et eller flere projekter**
- at få udarbejdet projektbeskrivelser**
- at få begyndt planlægning af realiseringsprocessen**

PROGRAM

Velkommen

Formål og program

Rammer for arbejdet i projektgrupperne

Vision, fokusområder og indsatsområder

Udarbejdelse af projektbeskrivelser

- arbejde i projektgrupper

Sandwich + vand

Udarbejdelse af realiseringsplaner

- arbejde i projektgrupper

Bidrag til andre projektgrupper

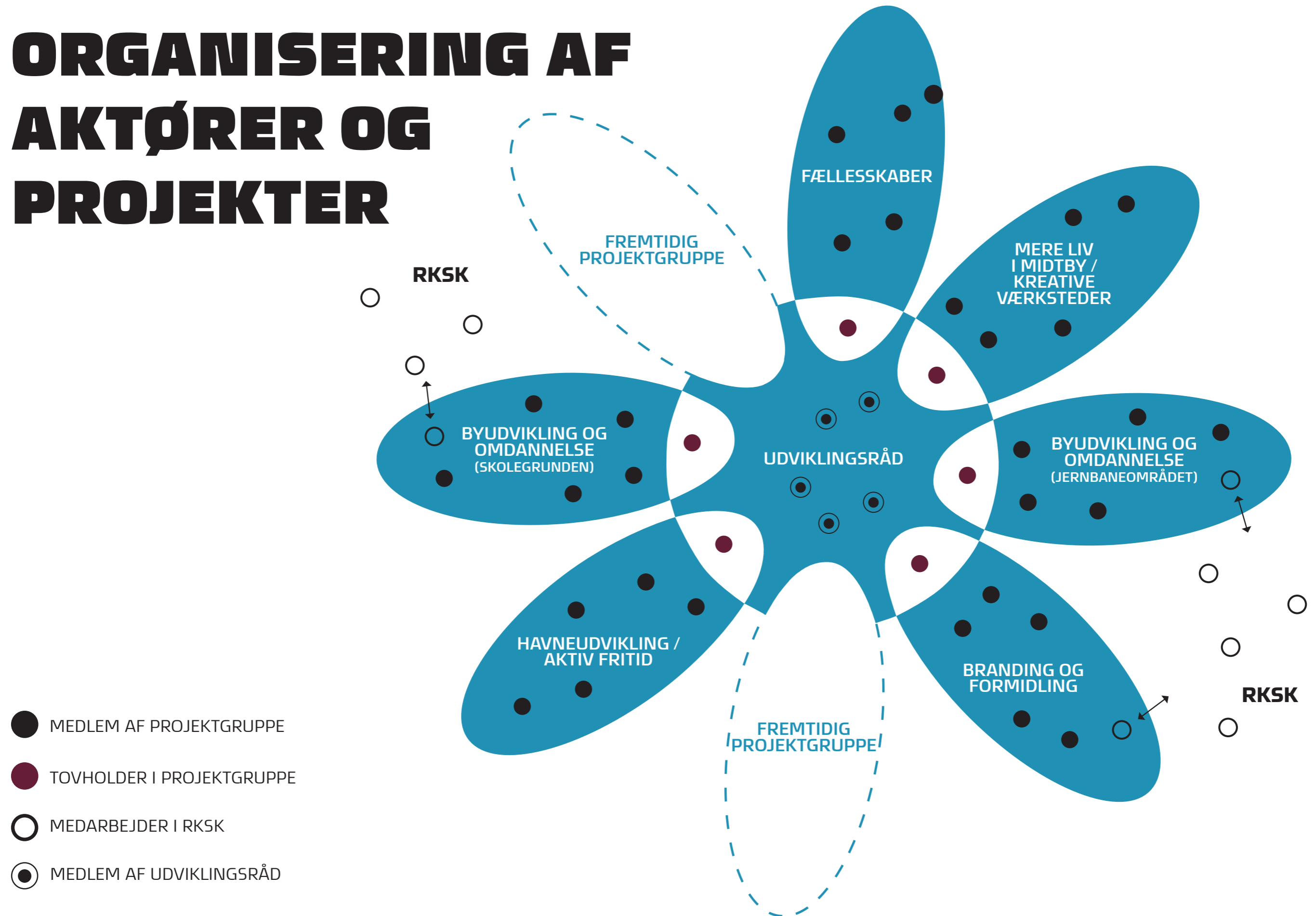
Processen herfra

Tak for i aften

RAMMER FOR ARBEJDET I PROJEKTGRUPPERNE



ORGANISERING AF AKTØRER OG PROJEKTER



VISION, FOKUSOMRÅDER & INDSAT SOMRÅDER

Vision - hvor vil vi hen?



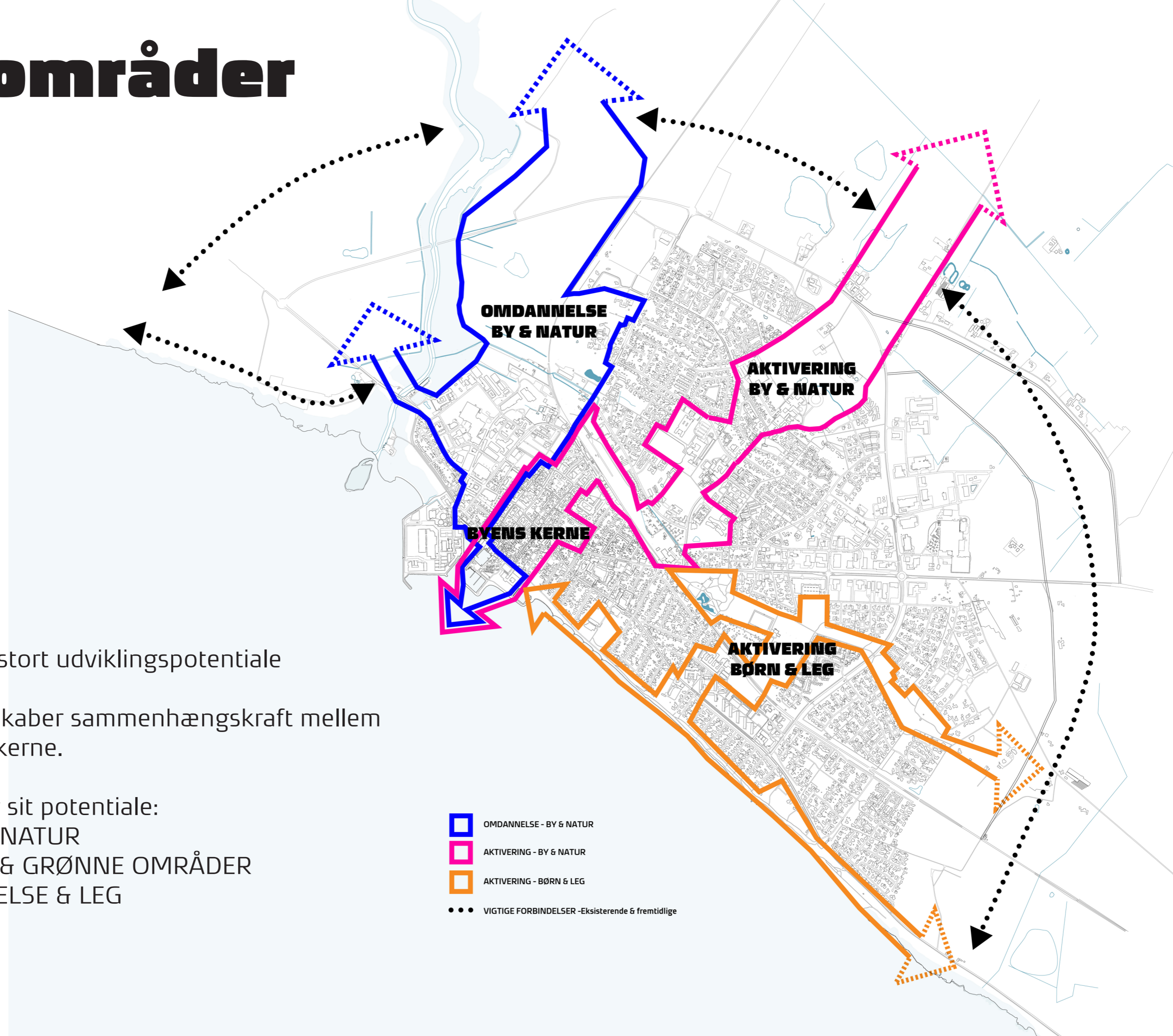
Visionen om at kulturarv, natur og by gensidigt styrker hinanden og skaber rammen om det gode liv

På lang sigt er det visionen at Ringkøbings historiske kerne igen kan blive 'centrum' i byen - at byen får lov at vokse ud i det fjordlandskab, som er så afgørende en del af byens identitet

NATURBY - by på naturens præmisser
Byudviklingen skal ske med respekt for og i samspil med natur, landskab og fjord.

BYNATUR - natur på byens præmisser
Byens grønne områder skal være en attraktiv ramme om rekreative aktiviteter og skal bruges aktivt til at øge biodiversiteten og håndtere de øgede regnmængder.

Fokusområder



3 fokusområder med stort udviklingspotentiale

3 fokusområder, der skaber sammenhængskraft mellem byens kant og byens kerne.

3 korridorer med hver sit potentiale:

By-omdannelse BY & NATUR

By-aktivering NATUR & GRØNNE OMRÅDER

By-aktivering BEVÆGELSE & LEG

□ OMDANNELSE - BY & NATUR

□ AKTIVERING - BY & NATUR

□ AKTIVERING - BØRN & LEG

••• VIGTIGE FORBINDELSER - Eksisterende & fremtidige

By-omdannelse BY & NATUR

FOKUSOMRÅDE 1

Et område i byen, hvor udviklingspotentialer er stort

Ny attraktion NaturKraft

Byomdannelse fra erhverv til blandet by

Nærhed til historisk bymidte

Ny funktion ved Bryggen:
Torvehandel - kultur

Nye aktiviteter og udvidelse af lystbådhavn/byferie

NATURBY - BYNATUR

FUNKTIONEL & FYSISK KOBLING

Byfortætning
- boliger, butikker, kultur

Torvehal på Bryggen

Lystbådehavn, byferie,
havnefront, strandpark

FUNKTIONEL & FYSISK KOBLING

Ungdomskultur, events, bynatur, energiformidling,
bycamping/'glamping'

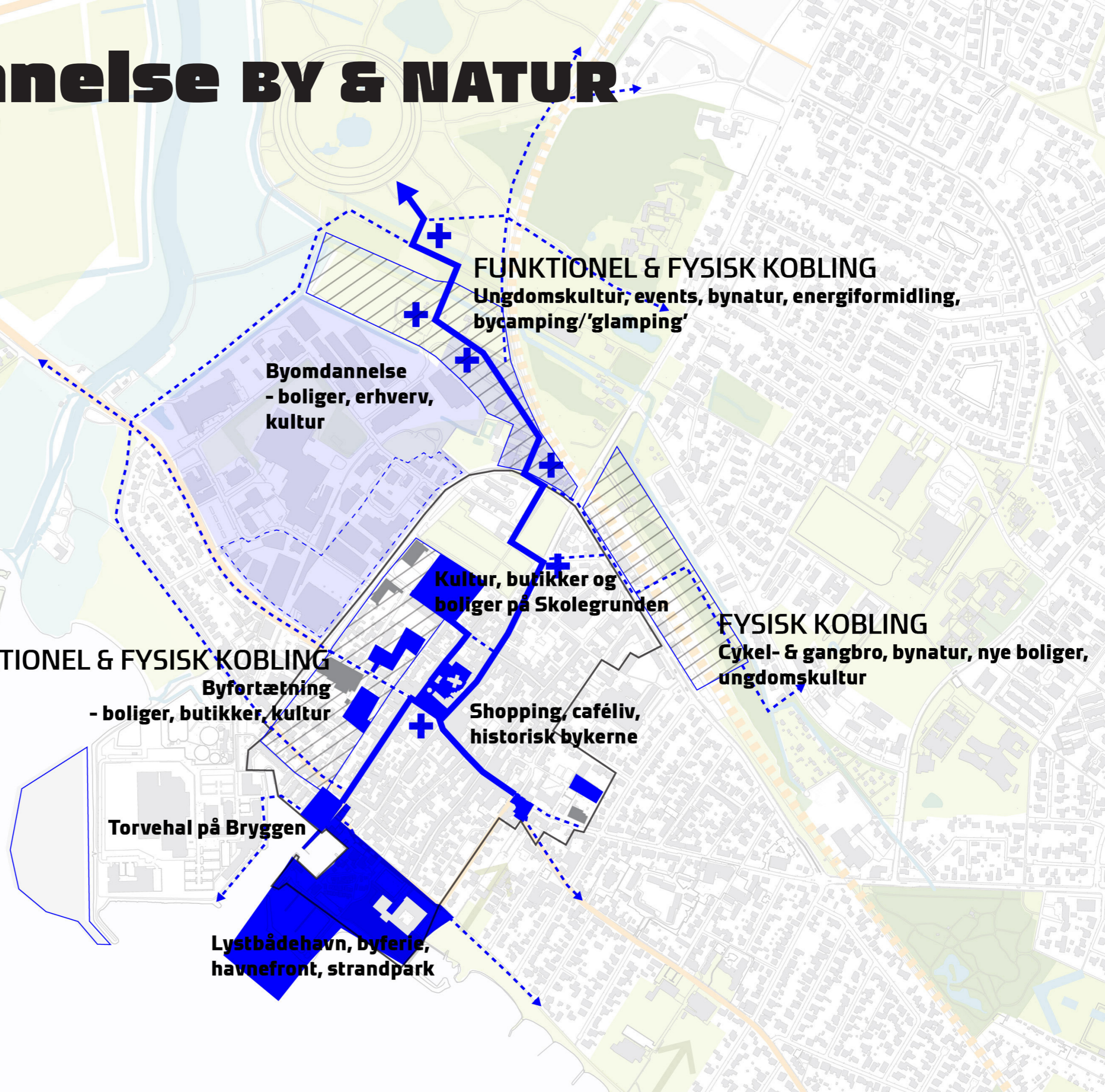
Byomdannelse
- boliger, erhverv,
kultur

Kultur, butikker og
boliger på Skolegrunden

Shopping, caféliv,
historisk bykerne

FYSISK KOBLING

Cykel- & gangbro, bynatur, nye boliger,
ungdomskultur



By-aktivering NATUR & GRØNNE OMRÅDER

FOKUSOMRÅDE 2

Nye aktiviteter og udvidelse af lystbådhavn/byferie

Understregning af vigtige forbindelse til bymidten

Ny funktion ved Bryggen: Detailhandel - kultur

Ny funktion på skolegrunden: Kultur - detailhandel - boliger

Kobling til stationen - ny funktion i det gamle posthus

Nye boliger ved Byskellet

Aktivering af store grønne arealer omkring gymnasier

Nye forbindelse fra Rindum til byudviklingsområderne

Rekreativt naturområde ved mergelsøerne



By-aktivering BEVÆGELSE & LEG

FOKUSOMRÅDE 3

Børnenes Bydel - Byrum for liv & leg

Tydelige forbindelser og funktionelle koblinger mellem institutioner, aktiviteter og fjorden

Koble boligområder sammen med aktiviteter og stiforbindelser

Trække byen ned til fjorden

Strandpark

Svømme-amfi

Ringkøbing-rusen

Fitness with a view

Mosle Mekka

Kontrol-tårnet

Engruten

Fjordstien

Træoptur

Dribbelabyrinten

Slangen

Streetmiljø

Sikker overgang

Frugtlunden

Sikker overgang

Ny blå forbindelse

Markering af diget

Alkjær Agility

Fitness



5 Indsatsområder



Indsatsområde 1: Overgang ml bymidten og Naturkraft

Indsatsområde 4: Skolegrunden

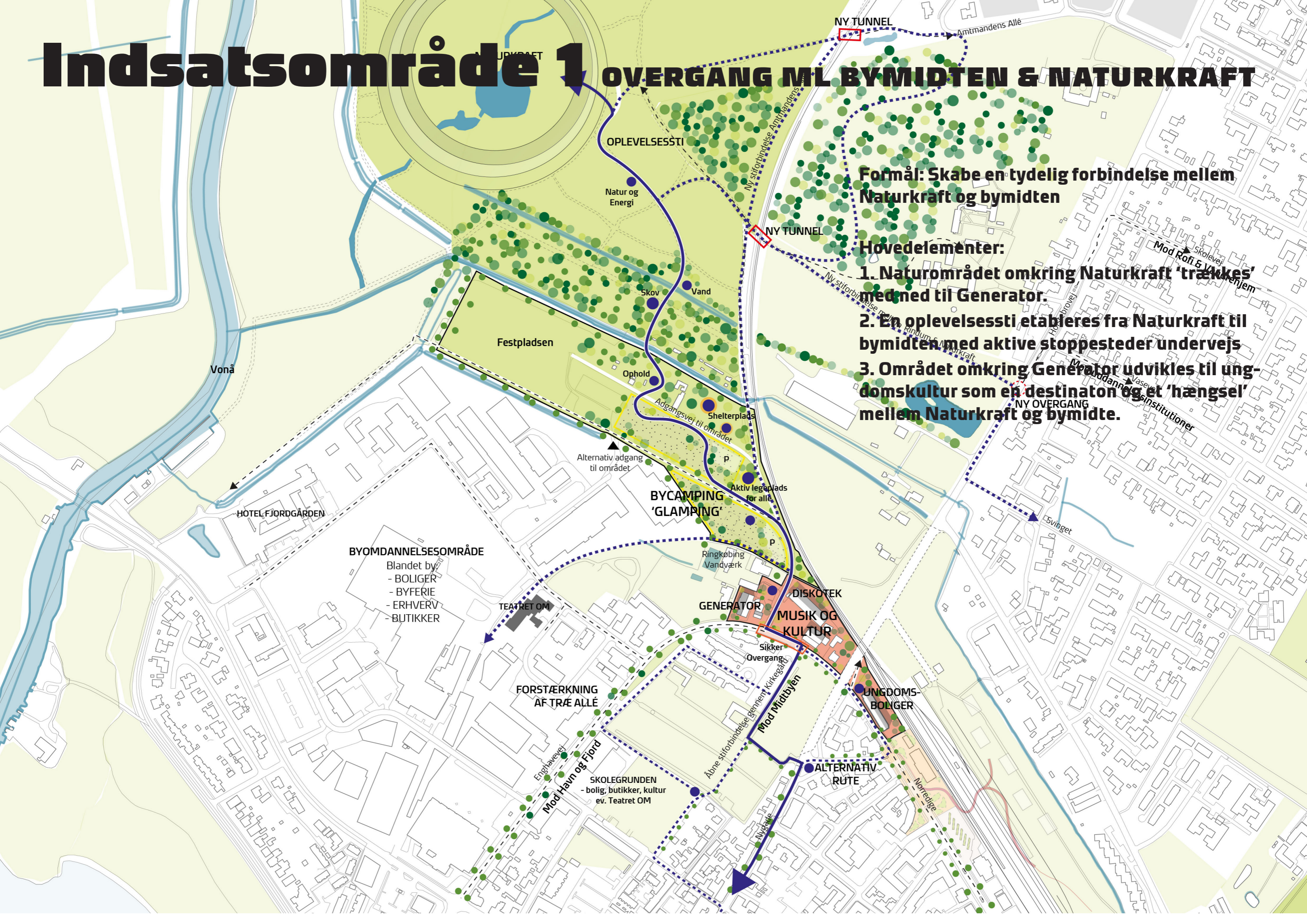
Indsatsområde 3: Stationskilen - kobling af Rindum og bymidten

Indsatsområde 2: Revitalisering af havnen og kobling til bymidten

Indsatsområde 5: Området omkring svømmehallen

- indfaldsveje
 - er
 - porte
- Ny by - Bolig
 - Ny by - Erhverv
 - Ny by - Erhverv i stedet for boliger
 - Bymidte

Indsatsområde 1 OVERGANG ML BYMIDTEN & NATURKRAFT



Formål: Skabe en tydelig forbindelse mellem Naturkraft og bymidten

- Hovedelementer:**
1. Naturområdet omkring Naturkraft 'trækkes' med ned til Generator.
 2. En oplevelsessti etableres fra Naturkraft til bymidten med aktive stoppesteder undervejs
 3. Området omkring Generator udvikles til ungdomskultur som en destination og et 'hængsel' mellem Naturkraft og bymidte.

BYOMDANNELSESOMRÅDE
Blandet by
- BOLIGER
- BYFERIE
- ERHVERV
- BUTIKKER

FORSTÆRKNING AF TRÆ ALLÉ
Skolegrunden
- bolig, butikker, kultur
ev. Teatret OM

GENERATOR
MUSIK OG KULTUR
UNGDOMS-BOLIGER

OPLEVELSESSTI
Natur og Energi

BYCAMPING 'GLAMPING'

Hovedelementer:

1. Naturområdet omkring Naturkraft 'trækkes' med ned til Generator.
2. En oplevelsessti etableres fra Naturkraft til bymidten med aktive stoppesteder undervejs
3. Området omkring Generator udvikles til ungdomskultur som en destination og et 'hængsel' mellem Naturkraft og bymidte.

Indsatsområde 1 - Inspiration



Ungdomskultur



Fitness



Shelters



Bycamping




Wayfinding

Indsatsområde 2 - Inspiration



Strandpark



Havnebad



Byferie - MEDIUM



Torvehaller



Grøn parkering

Indsatsområde 3

STATIONSKILEN - KOBLING AF RINDUM & BYMIDTEN



Formål: Skabe en kobling mellem Rindum og bymidten

Hovedelementer

1. En tydelig og direkte forbindelse mellem uddannelsesinstitutioner og bymidten
2. Udnytte grønne arealer langs banen bla. til en ny parkbebyggelse
3. Revitalisere station, posthus og banegårdsplads som en overgangszone mellem de to bydele

Indsatsområde 3 - Inspiration



Stationsplads - grøn karakter



Parkbebyggelse



Cykelbro



"Gamle Nørredige"



Stationsplads - shared space



'Den røde tråd'



'Den røde tråd'



PROJEKTBEKRIVELSE OG HANDLINGSPLAN

PROJEKTNAVN

PROJEKTGRUPPE

NAVN: MAIL/MOBIL:

PROJEKTBEKRIVELSE

HVAD GÅR VORES PROJEKT UD PÅ?

HVEM ER DET FOR?

HVOR SKAL DET REALISERES?

HVORFOR ER DET VIGTIGT?

HANDLINGSPLAN

HVILKE RESSOURCER HAR VI I GRUPPEN:

HVILKE RESSOURCER HAR VI I GRUPPEN:

HVILKE RESSOURCER HAR VI I GRUPPEN:

HVILKE RESSOURCER HAR VI I GRUPPEN:

HVILKE RESSOURCER HAR VI I GRUPPEN:

PLANLÆGNING

UNDERSØGELSE

UDVIKLING

TEST/VALBEREDELSE

IBRUGTAGNING

HVAD HAR VI BRUG FOR HJÆLP TIL:

HVAD HAR VI BRUG FOR HJÆLP TIL:

HVAD HAR VI BRUG FOR HJÆLP TIL:

HVAD HAR VI BRUG FOR HJÆLP TIL:

HVAD HAR VI BRUG FOR HJÆLP TIL:

DE FØRSTE SKRIDT

1. HVAD:
HVEM:
HVORNÅR:
BRUG FOR HJÆLP:

2. HVAD:
HVEM:
HVORNÅR:
BRUG FOR HJÆLP:

3. HVAD:
HVEM:
HVORNÅR:
BRUG FOR HJÆLP:

TOVHOLDER:

NAVN:
TLF:
MAIL:

UDFYLDES EVT. MED EKSEMPEL

BAGGRUNDS-VIDEN

AKTIV FRITID

IDÉER

VURDERING IFT. LOV- & PLANGRUNDLAG:

BADNING V. FJORD OG STRAND

BADEFACILITETER + HAVNEBAD

■ KRÆVER MULIGVIS PLANLÆGNING ELLERS GRØN VED LILLE TILTAG

HAVNEBAD - VINTERBADEKLUB

■ KRÆVER MÅSKE TILLADELSE FRA KYST-DIREKTORATET OG BYGGETILLADELSE

BADEBRO OG SAUNA

■ KRÆVER OPHÆVELSE/DISPENSATION AF STRANDBESKYTTELSESLINJEN OG FREDNING - FORHANDLING MED STATEN. EVT KRÆVE LOKALPLAN IFT. OMFANG.

BADEFACILITETER

■ AFHÆNGER AF PLACERING IFT. TILLADELSER

FJERNE TANG

■ PRIVAT INITIATIV ELLER POLITISK PRIORITERING

BYNÆR BADESTRAND

■ KRÆVER OPHÆVELSE/DISPENSATION AF STRANDBESKYTTELSESLINJEN OG FREDNING - FORHANDLING MED STATEN. EVT KRÆVE LOKALPLAN IFT. OMFANG.

FJORDLIV: BÅLPLADS PÅ STRAND

■ KRÆVER TILLADELSE FRA KOMMUNEN OG DISPENSATION FRA FREDNINGSNÆVN OG KYSTDIREKTORATET IFT. DISPENSATION FRA STRANDBESKYTTELSESLINJEN OG FREDNING.

HAV/FJORD/BASSIN - BADESTED M. DYBDE V. SVØMMEHAL

■ KRÆVER DISPENSATION FRA STRANDBESKYTTELSESLINJEN OG GODKENDELSE FRA TRAFIK MINISTERIET

BADEBRO OG STRAND V. SVØMMEHALLEN

■ KRÆVER OPHÆVELSE/DISPENSATION AF STRANDBESKYTTELSESLINJEN OG FREDNING - FORHANDLING MED STATEN. EVT KRÆVE LOKALPLAN IFT. OMFANG.

BADEBRO, FJORDEN

■ AFHÆNGER AF PLACERING - KRÆVER KYSTDIREKTORATETS GODKENDELSE VED FORNYELSE ELLER NY ANLÆG.

VANDRUTCHEBANE

■ KRÆVER BY PLANLÆGNING

HAVNEBAD

■ KRÆVER TMU GODKENDELSE OG TILLADELSE FRA KOMMUNEN. SIKKERHEDSGODKENDELSE KRÆVES.

PADDLE-TENNIS

PADDLE-TENNIS V. RINGKØBING TENNISKLUB

■ ER OP TIL KLUBBEN, OM DET KAN ETABLERES PÅ EKSISTERENDE BANER.

■ ER I DIREKTE MODSTRID MED EKSISTERENDE LOV- OG PLANGRUNDLAG.

■ KRÆVER EN MINDRE BØJNING AF DE PLANLÆGNINGSMÆSSIGE RAMMER.

■ HOLDER SIG INDEN FOR GÆLDENDE LOVGIVNING OG PLANMÆSSIGE RAMMER.

UDARBEJDELSE AF PROJEKTBEKRIVELSER

Præsentationsrunde

- Hvad hedder jeg?
- Hvilke idéer vil jeg gerne være med til at realisere?

Definering af projekt:

- Hvilket konkret projekt, vil vi i gruppen arbejde for at realisere?

Udarbejdelse af projektbeskrivelse:

- Hvad hedder vores projekt?
- Hvad går vores projekt ud på?
- Hvem er det for?
- Hvor skal det realiseres?
- Hvorfor er det vigtigt?

PROJEKTUDVIKLING

IBRUGTAGNING

- Strategi for ibrugtagning og drift
- Superbrugere / værter
- Partnerskaber

FÆRDIGGØRELSE

- Detailbeskrivelse
- Udførelse
- Formidling af projektet

PLANLÆGNING

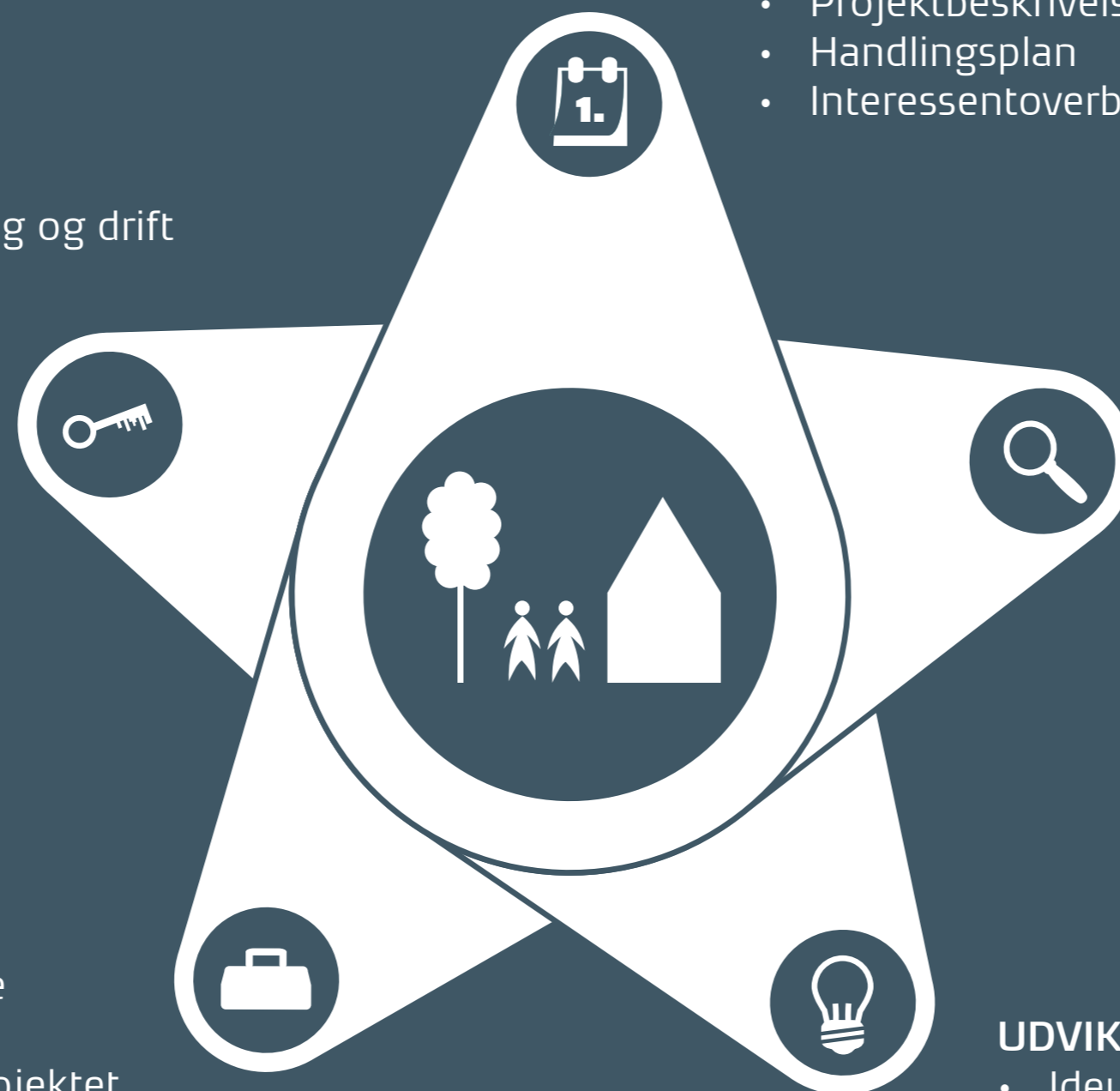
- Projektbeskrivelse
- Handlingsplan
- Interessentoverblik

UNDERSØGELSE

- Hvad ved vi? (og hvad tror vi, vi ved?)
- Hvad har vi brug for at vide?
- Hvor finder vi den viden?

UDVIKLING

- Ideudvikling
- Test
- Evaluering



UDARBEJDELSE AF HANDLINGSPLANER

Handlingsplan

- Hvilke aktiviteter skal udføres?
- Hvornår skal de udføres?
- Hvem udfører dem?
- Hvilke ressourcer har I til rådighed?
- Hvilken hjælp har I behov for?

Gavekort

Tovholder og de 3 første skridt

- Hvad består skridtet i?
- Hvem tager det?
- Hvilken hjælp er der brug for, for at tage det?
- Hvornår tages det?

PROCESSEN HERFRA

Ambassadørgruppemøde d. 11. oktober: Strategisk prioritering af projekter

Styregruppemøde d. 25. oktober: godkendelse af plan og prioritering af projekter

Godkendelse på TMU den 28. november

Godkendelse på ØEU den 5. december

RKSK inviterer Udviklingsråd samt projektgruppernes tovholdere til møde omkring opfølgning på projekter mv.

Godkendelse på Byrådsmødet den 12. december

TAK FOR I AFTEN