

En vandretur på Hindø

På en vandretur Hindø rundt kan man opleve storslåede udsigter over det vestjyske landskab og samtidig nyde fuglelivet på øen og i Stadil Fjord. Den afmærkede vandresti, der er ca. 4 km, fører over broen ud til Hindø, gennem rørskoven og langs øens kyst mod nordvest. Fra øens vestende går stien gennem strandene tilbage til broen. Mod syd kan man se Ringkøbing By og Holmsland, mod vest havklitterne og sømærket på Husby Klit og mod nord den smukke Stadil Kirke.

Forår og efterår ligger der ofte flokke af ænder og blishøns på Stadil Fjord. I rørskoven yngler den sjældne rørhøg, der tit ses i glideflugt på jagt efter bytter - og hvis man er heldig kan man på en stille sommeraften høre rørdrummens mærkelige brummende stemme.

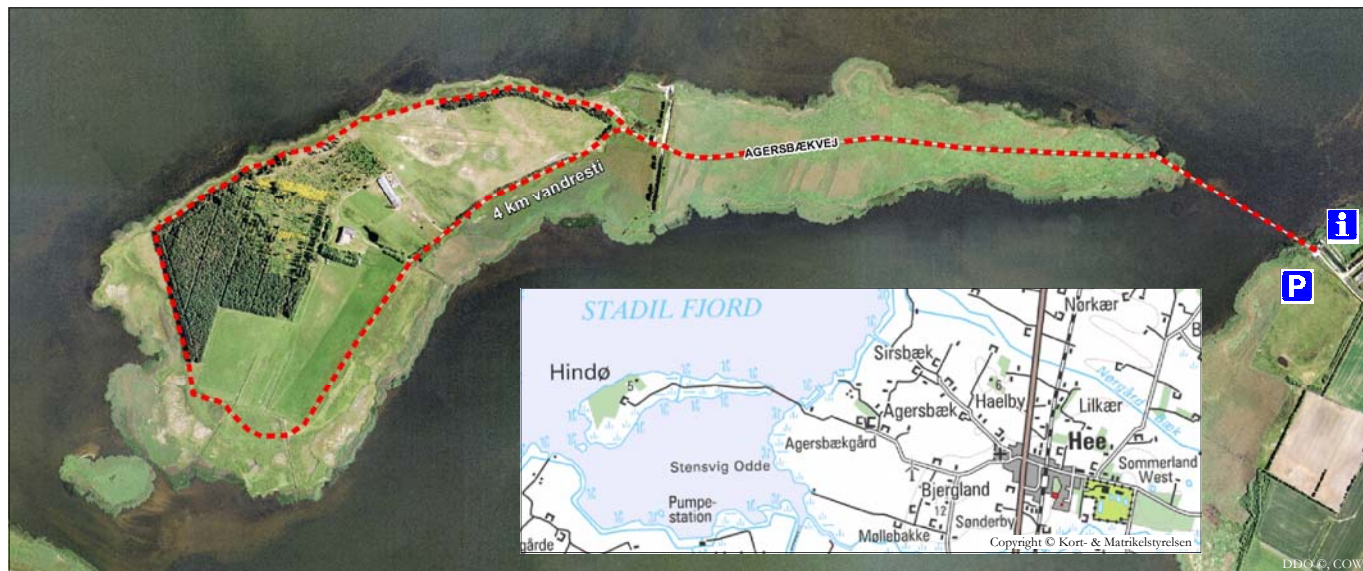


Tækkerør ved gl. fiskehus

Den eneste beboede ø i de vestjyske fjorde

De store vestjyske fjorde Ringkøbing Fjord, Stadil Fjord og Nissum Fjord er alle tidligere havbugter, der nu er adskilt fra Vesterhavet af landtanger. Selv om fjordene er lavvandede er der kun ganske få øer i fjordene, og kun een ø - Hindø - er beboet. På de andre små øer i fjordene er der kun fugle og græssende får. Stadil Fjord var tidligere meget større end i dag men i sidste del af 1800 tallet blev det meste af den vestlige del af fjorden tørlagt og samtidig blev fjordens anden lille beboede ø - Stadilø - landfast.

Hindø har været beboet gennem mange hundrede år og har været drevet som et landbrug med ca. 20 ha. dyrkbar jord. Resten af den ca 70 ha. store ø var strandenge og rørskov. Øen har skiftevis hørt under herregården Søgård på Holmsland og Voldbjeg i Hee. I de sidste 50 år har øen været en lystejeendom, der er blevet delvis beplantet med nåletræer og brugt til jagt. Adgangen til Hindø var indtil midten af 1960



erne, da broen blev bygget, to vadesteder fra Holmsland og fra Agerbæk i Hee. I slutningen af 1970'erne ophørte landbrugsdriften helt. Det tidligere stuehus er nu sommerhus. Hindø blev fredet i 1990. Ifølge fredningen må øen ikke dyrkes men skal ligge som enge og overdrev, der ikke må sprøjtes eller gødes. Der må ikke drives jagt med undtagelse af jagt på "skadevoldende vildt" - ræve og andre rovdyr.

Plantagen må ikke genplantes når nåletræerne fældes eller dør. Kun omkring bygningerne må der plantes løvtræer. For at bevare de åbne strandenge skal øen søges afgræsset.



Gl. fiskedam


Stadil Fjord

I dag er Stadil Fjord ca. 1713 ha, og er blandt Danmarks reneste søer. Stadil Fjord er formodentlig den sø i Danmarks som huser flest arter af undervandsplanter. Der er registreret 52 undervandsplanter, hvoraf de 46 arter er blomsterplanter, og de 6 arter er kransnålealger. Af disse er *lav kogleaks*, *krybende rånunkel*, *flydende kogleaks* og *vandranke* sjældne her i landet og på den danske rødliste som sårbare arter. *Vandranke* er desuden med som ansvarsart i EU-habitatdirektivet. Herudover er 11 af de registrerede blomsterplantearter med på den danske gulliste.

Arterne samt antallet af undervandsplantearter i Stadil Fjord hænger utvivlsomt sammen med, at søen er forholdsvis klarvandet, hvilket skyldes den lave fosforkoncentration. Søens moderate næringsstofniveau og fjordens udbredte plantedække giver husly til mindst 12 fiskearter som aborre, skalle, hork og brasen. Antallet af fiskearter er stort sammenlignet med andre søer.

Fuglelivet på Hindø og Stadil Fjord

Da Hindø blev drevet som "gammeldags" landbrug var der et meget rigt fugleliv med store kolonier af rugende fugle på strandene. Broen og tilplantningen med nåletræ har givet adgang og ly til ræve og andre rovdyr, så antallet af ynglefugle er gået meget tilbage. Hindø er alligevel stadig et vigtigt yngle- og rasteområde for mange fuglearter. I rørskoven yngler lapedykkere, blishøns og mange forskellige andefugle, og på strandene yngler viber og rødben. Også den store smukke rørhøg har rede i rørskoven. I træktiden forår og efterår raster mange forskellige fuglearter både på øen og på Stadil Fjord. Særlig om foråret kan man på en tur til øen se masser af rovfugle, ænder, gæs og vadefugle.



Sådan finder du Hindø

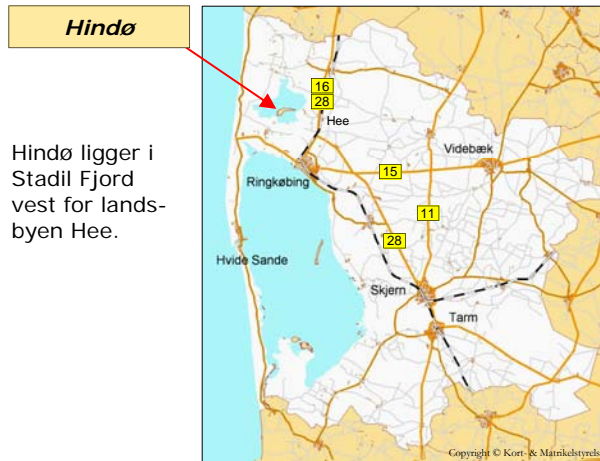
Hindø ligger i Stadil Fjord vest for landsbyen Hee.

Fra Hee følges Agersbækvej syd om kirken og de ca. 3 km helt frem til broen til Hindø. Den sidste del af vejen er en mindre grusvej. Ved broen er der en parkeringsplads med information. Der er ikke adgang for motorfærdsel, herunder knallerter, over broen.

Fra P pladsen er der adgang for gående og cyklende over broen til Hindø. Cyklende kan køre over broen og gennem rørskovene frem til det nedlagte dambrug på øen. Fra dambruget går en Vandresti langs nordkysten og videre øen rundt. Stien, der er markeret med røde pæle, går over enge med græssende dyr



Broen til Hindø



Hindø ligger i Stadil Fjord vest for landsbyen Hee.

Husk at færdes hensynsfuldt både overfor naturen og overfor ejeren



Stimarkering



Nedlagt dambrug

Adgangsbestemmelser

Hindø er privatejet og der er kun adgang til at færdes på den afmærkede sti. Hunde må ikke medtages. Selskaber på mere end 15 personer skal i forvejen aftale adgangen med dyreholder Erling Mortensen, tlf.: 9733 5019



Gl. afvandingsgrøft

Andre vandre og cykelture i området.

I og omkring Vest Stadil Fjord er der cykel- og vandrestier. Ved Skelmosevej mellem Husby Klit og Stadil Mejeriby er der fugletårn, information og rasteplass. (se særlig folder om Vest Stadil Fjord)

Langs Ringkøbing Fjord er der cykel- og Vandresti mellem Ringkøbing og Søndervig.

Vandreture

Hindø

Ringkøbing-Skjern Kommune, Miljø og Natur, maj 2008



DDO ©, COWI

Foto: Erik Skibsted, layout: Egon Veiergaard, omslag: Geri Alsted

Yderligere information fås hos:

Ringkøbing-Skjern Kommune

Miljø og Natur
Kjærgaardsvej 8
6950 Ringkøbing

Tlf.: 9974 2424
miljo.natur@rksk.dk

Hjemmeside: www.rksk.dk

Maj 2008

Velkommen til Hindø

*naturen må gerne betrædes og benyttes
men gør det med omtanke!*



Ringkøbing-Skjern
Kommune