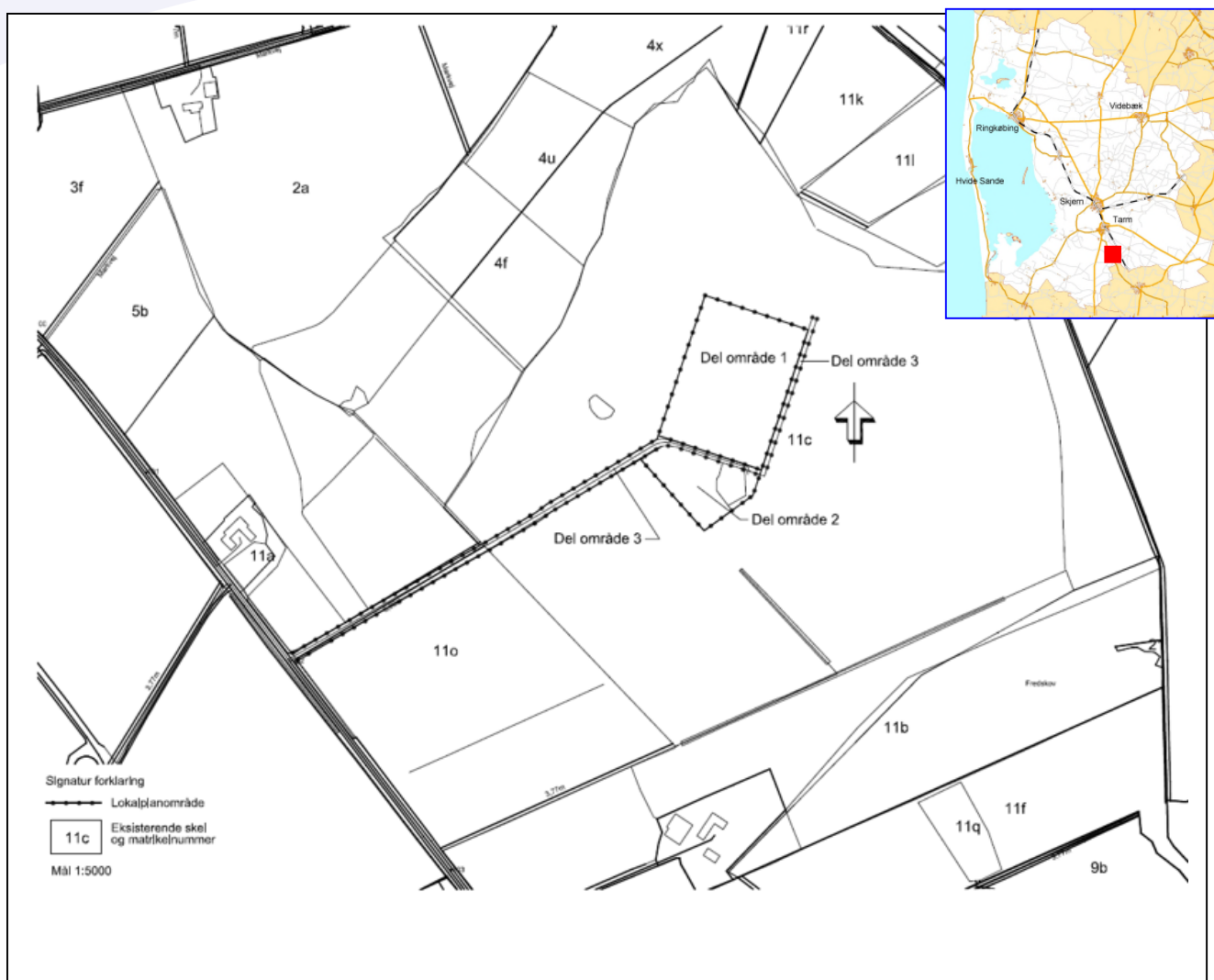


Tillæg nr. 6

til Kommuneplan 2017-2029,
for et område til teknisk formål* (biogasanlæg) ved Eg-
vadvej 29, syd for tarm.



Ortofoto©Ringkøbing-Skjern Kommune eller ©Geodatastyrelsen og Ringkøbing-Skjern Kommune

Ringkøbing-Skjern Kommune

2. marts 2018

Tillæg nr. 6

Kommuneplan 2017-2029

Forord

Kommuneplantillægget fastlægger muligheden for at etablere et område til teknisk formål (biogasanlæg) ved Egvadvej 29, syd for Tarm.

Kommuneplantillægget består af:

En redegørelse, der beskriver planens baggrund og formål.

Bestemmelser med tilhørende kort, der omhandler ændringer i kommuneplanens hovedstruktur og/eller der regulerer rammerne for lokalplanlægningen.

Redegørelse

Baggrund og formål

Dette tillæg til kommuneplanen er udarbejdet i forbindelse med Lokalplan nr. 410 efter et ønske om at kunne opføre ny bebyggelse i form af biogasanlæg ved Egvadvej 29. Området er på ca. 25.000 m², og er i dag landbrugsjord.

Lokalplanen er *ikke* i overensstemmelse med de gældende kommuneplanrammer, da området ikke er udlagt til tekniske formål. Derfor ændres de eksisterende kommuneplanrammer i dette tillæg til kommuneplanen, således der gives mulighed for planlægning af et område til tekniske formål (biogasanlæg). Tillægget offentliggøres samtidig med lokalplanen og med samme indsigelsesfrist.

Formålet med tillægget er, at skabe grundlag for etablering af et biogasanlæg på Egvadsvej 29 til behandling af gødning og gylle fra omkringliggende gårde samt mindre mængder energiafgrøder og plantester fra landbruget.

Energi 2020-strategien med udbygning af decentrale biogasanlæg i kommunen er medtaget i Kommuneplan 2013-2025 afsnit om Klima og Miljø. Etableringen af biogasanlægget Egvadvej 29 er i overensstemmelse med denne strategi.

Som led i strategien er det kommunalbestyrelsens mål, at 80 % af al husdyrgødning i kommunen afgasses ved en implementering af decentral biogasproduktion, som det bl.a. er tilfældet på anlægget Egvadvej 29.

Det er desuden målsætningen at sikre landbrugets fortsatte udvikling. Biogasanlægget medvirker til en optimal gødningsbehandling, som understøtter landbrugets udvikling og desuden bidrager behandlingen af gyllen på biogasanlægget til at løse opbevaringsproblematikken.

Miljøvurdering

Kommuneplantillægget er omfattet af Lov om miljøvurdering af planer og programmer, og der er således gennemført en screening af kommuneplantillægget sammen med lokalplanforslaget.

I henhold til reglerne for VVM samt den praksisændring gennemført på grundlag af afgørelse i Natur- og Miljøankenævnet, skal der for etablering af biogasanlæg med en kapacitet på mere en 100 t biomasse pr. dag udarbejdes VVM redegørelse. Der planlægges tilført ca. 190 t/dag på biogasanlægget Egvadvej 29.

Ringkøbing-Skjern kommune har derfor udarbejdet VVM redegørelse for projektet, samt miljøvurdering efter lov om miljøvurdering af planer og programmer. Denne redegørelse og miljøvurdering offentliggøres samtidigt med dette tillæg, samt lokalplan 410 og er dermed i offentlig høring parallelt med den offentlige høring af lokalplanen.

Konklusion af miljøvurdering

Projektet er vurderet i forhold til virkninger på miljøet (se Miljørapport VVM redegørelse for anlægsprojekt, Bioselskabet ApS, Foersum).

Generelt knytter de mulige negative konsekvenser af planforslagets realisering sig hovedsageligt til de landskabelige påvirkninger, sikring af grundvandet, udsivning af næringsstoffer, støj og lugt samt en større trafikmængde på de mindre kommuneveje.

Tillæg nr. 6

Kommuneplan 2017-2029

Den landskabelige påvirkning er søgt mindsket ved en placering nær en skovbeplantning og gennem bestemmelser for placeringen af den høje del af bygningsmassen samt gennem bestemmelser om farver i lokalplanen.

Tekniske tiltag i lokalplanbestemmelserne og i anlæggets miljøgodkendelse vurderes tilsammen at tage hånd om at sikre grundvandet.

I forhold til den trafikale påvirkning vurderes der alene at være tale om et mindre antal lastbiler pr. arbejdsdag (ca. 16 transporter begge veje), som kommunevejene vurderes at have kapacitet til, da trafikmængden i området er begrænset.

De mulige risici, der er for lugt, støj og udsivning af næringsstoffer fra anlæggene, reguleres i anlæggets miljøgodkendelse. Det vurderes, at vilkår i miljøgodkendelsen sikre mod mulig negative miljøpåvirkninger så som lugt, støj og udsivning af næringsstoffer.

Der findes § 3-beskyttet natur omkring anlægget. Der er derfor foretaget vurdering af anlæggets påvirkning af naturområderne med ammoniak i relation til det ammoniaknedfald der allerede foregår. Vurderingen viser, at anlægget kan overholde ammoniak-beskyttelsesniveauet.

De positive konsekvenser af planes realisering er en nedbringelse af tab af næringsstoffer til miljøet, begrænsning af udledning af drivhusgasser som CO₂, metan og lattergas samt bidragelse med opgraderet gas til naturgasnettet ved brug af en vedvarende energikilde.

Det er i denne redegørelse konkluderet, at biogasanlægget kan, med de afværgeforanstaltninger der fastsættes i biogasanlæggets miljøgodkendelse og i lokalplanen, etableres uden negativ påvirkning af miljøet. Konklusionen er udearbejdet på grundlag af vurdering af:

- Alternative lokaliseringer
- Afstand til naboer
- Påvirkning af landskab, sårbar natur, grundvand, dyre og planteliv, kulturhistoriske interesser mm
- Trafikbelastning
- Støj
- Menneskers sundhed og levevilkår

Tillæg nr. 6

Kommuneplan 2017-2029

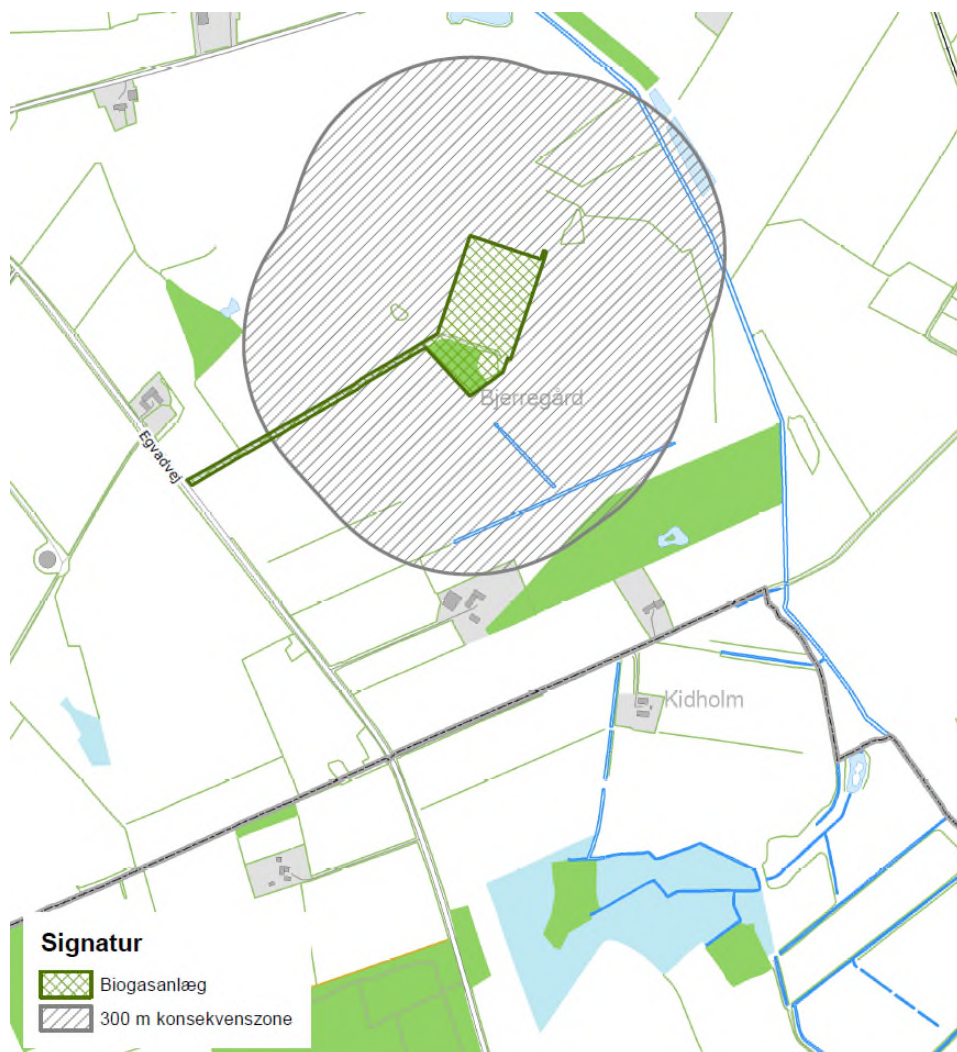
Bestemmelser

I henhold til Lovbekendtgørelse af Lov om planlægning. Miljøministeriets lovbekendtgørelse nr. xx af xx. Måned 201x med senere ændringer foretages følgende ændring af kommuneplan Ringkøbing-Skjern 2017-2029:

Kortet til retningslinje 1 i afsnittet "Støjbelastede arealer" suppleres
Den eksisterende retningslinje 1 i Kommuneplan 2017-2029 i afsnittet "Støjbelastede arealer" lyder som følger:

"1. Der udpeges støjbelastede områder og konsekvenszoner, som vist på kortet. Inden for disse områder må der ikke udlægges arealer til støjfølsom og anden følsom anvendelse eller ske ændring af eksisterende anvendelse, med mindre den fremtidige anvendelse gennem afskærmningsforanstaltninger og/eller isolering af bebyggelse kan sikres mod støj- og andre miljøgener. Retningslinjer for konsekvenszoner omkring forsvarrets anlæg, herunder skydebaner og øvelsesområder findes i afsnittet Forsvarets øvelsesområder".

Det tilhørende kort til denne retningslinje 1 suppleres med en ny afgrænsning, der omfatter dele af rammeområde 00ta132 og fastligger en konsekvenszone på 300 m herom, se kort1.



Kort 1: Konsekvenszone på 300 meter omkring området til biogasanlæg i ramme 00ta132

Tillæg nr. 6

Kommuneplan 2017-2029

Bestemmelser

I henhold til Bekendtgørelse af Lov om planlægning (BEK nr. 1529 af 23. november 2015) foretages følgende ændring af Kommuneplan 2017-2029:

Eksisterende rammebestemmelser (Se kortbilag 2)

Der er ingen eksisterende rammebestemmelser for området.

Områdets anvendelse

Landbrugsjord

Særlige bestemmelser

Ingen

Bebyggelsens art og anvendelse

Ingen

Lokalplanlægning

Lokalplan 410 for område til teknisk formål (biogasanlæg) ved Egvadvej 29 offentliggøres samtidig med dette tillæg.

Opholdsarealer

Ingen

Miljøklasser

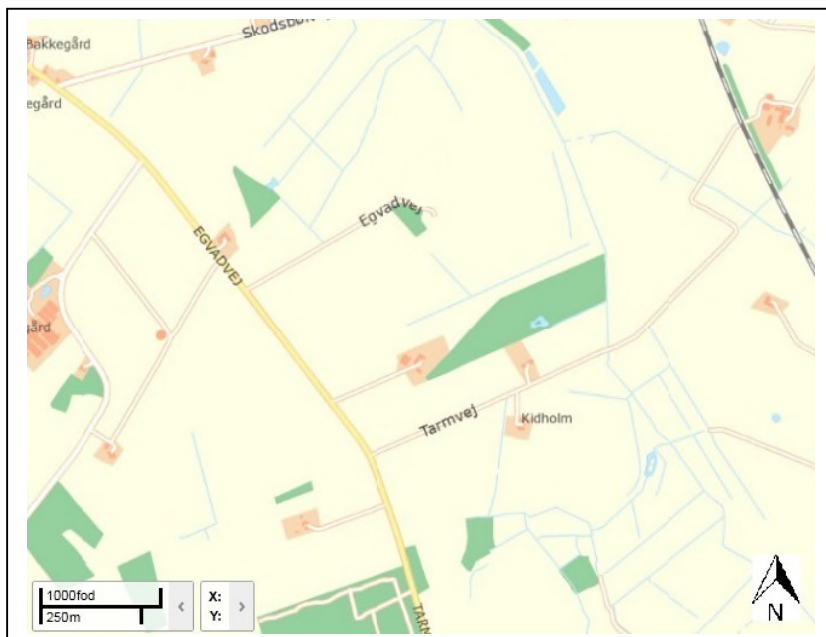
Ingen

Infrastruktur

Grusvej fra Egvadvej

Zonestatus

Landzone



Kortbilag 2

Tillæg nr. 6

Kommuneplan 2017-2029

Nye rammebestemmelser (Se kortbilag 3)

Områdets anvendelse

Området er udlagt til tekniske formål (biogasanlæg).

Særlige bestemmelser

Ingen

Bebyggelsens art og anvendelse

Der må etableres biogasanlæg, samt opgraderingsanlæg i området.

Anlægget etableres som siloer, tanke og bygninger. Bygninger opføres i en mørk grå farve, der vil få anlægget til at fremstå mindre synligt mod beplantningen.

Opholdsarealer

Ingen

Miljøklasser

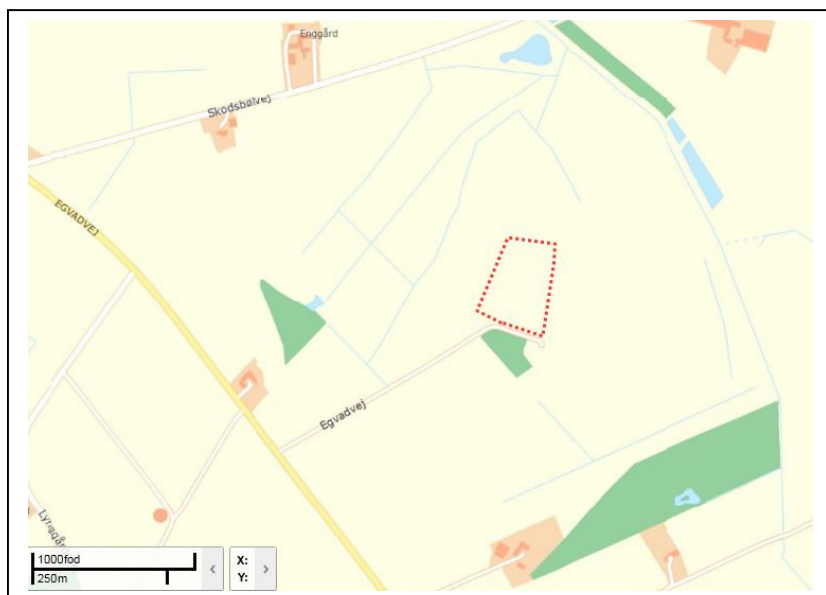
Biogasanlægget er klassificeret som miljøklasse 6.

Infrastruktur

Området trafikbetjenes fra Egvadvej via privat tilkørsel.

Zonestatus

Området fortsætter med at være landzone.



Kortbilag 3

Tillæg nr. 6

Kommuneplan 2017-2029

Planloven

I henhold til Planlovens § 24 skal der i forbindelse med kommuneplanforslaget oplyses om reglerne i Planlovens § 12 stk. 2 og 3.

I henhold til stk. 2 kan byrådet inden for byzoner modsætte sig udstykning og bebyggelse, som er i strid med kommuneplanens rækkefølgebestemmelser. Forbud kan dog ikke nedlægges, når det pågældende område er omfattet af en detaljeret byplanvedtægt eller lokalplan, der er tilvejebragt før kommuneplanen.

I henhold til stk. 3 kan byrådet inde for byzoner og sommerhusområder modsætte sig opførelse af bebyggelse eller ændret anvendelse af bebyggelse eller ubebyggede arealer, når bebyggelsen eller anvendelsen er i strid med bestemmelser i kommuneplanens rammedel. Forbud kan dog ikke nedlægges, når det pågældende område i kommuneplanen er udlagt til offentligt formål, eller når området er omfattet af en lokalplan eller en byplanvedtægt.

Forslag til Tillæg nr. 6 til Kommuneplan 2017-2029 offentliggøres samtidig med forslag til Lokalplan nr. 410 i henhold til Planlovens § 24, med en frist på 8 uger til at fremkomme med indsigelser mod, eller ændringsforslag til planforslagene.

Vedtagelsespåtegning

Forslag til kommuneplantillægget

Foreløbig vedtaget af Ringkøbing-Skjern Kommunes Byråd i henhold til § 24 i Lov om planlægning, den 12. september 2017.



Iver Enevoldsen


Fhv. Borgmester




Jens Peter Hegelund Jensen
Kommunaldirektør

Endelig vedtagelse af kommuneplantillægget

Endeligt vedtaget af Ringkøbing-Skjern Kommunes Byråd i henhold til § 27 i Lov om planlægning, den 16. januar 2018.



Hans Østergaard
Borgmester



Jens Peter Hegelund Jensen
Kommunaldirektør

Tillæg nr. 6

Kommuneplan 2017-2029

Offentlig bekendtgørelse af kommuneplantillægget

Kommuneplantillægget er i henhold til § 30 i Lov om planlægning offentlig bekendtgjort den 2. marts 2018.

Kommuneplantillægget er i henhold til § 54b i Lov om planlægning registreret i PlansystemDK.