

# Tillæg nr. 38

til Kommuneplan 2017-2029,  
for et område til teknisk anlæg (solcelleanlæg) ved Arn-  
borgvej, Skjern



Ortofoto©Geodatastyrelsen og Ringkøbing-Skjern Kommune

Ringkøbing-Skjern Kommune

Oktober 2020



Ringkøbing-Skjern Kommune  
1

---

# Tillæg nr. 38

## Kommuneplan 2017-2029

---

### Forord

Kommuneplantillægget fastlægger muligheden for at etablere et større område til teknisk anlæg (solcelleanlæg) ved Arnborgvej, Skjern.

### Kommuneplantillægget består af:

En redegørelse, der beskriver planens baggrund og formål.

Bestemmelser med tilhørende kort, og ændringer i rammerne der regulerer lokalplanlægningen.

### Redegørelse

#### Baggrund og formål

Dette tillæg til kommuneplanen er udarbejdet i forbindelse med Lokalplan nr. 455 efter et ønske om at kunne opføre et solcelleanlæg på ca. 3 ha. ved Arnborgvej. Området er beliggende i landzone og bliver i dag drevet som intensivt landbrugsjord.

Lokalplan nr. 455 er *ikke* i overensstemmelse med de gældende kommuneplanrammer, idet området er udlagt til teknisk formål, hvor det er muligt at opsætte vindmøller.

Området hvorpå der ønskes opstillet solceller, ligger dog i direkte forlængelse af et 6 ha. stort område, som i forvejen allerede er udlagt til solcelleanlæg. Dette er gjort igennem lokalplan nr. 360, som ikke er realiseret i dag.

Ringkøbing-Skjern Kommune har igennem "Energi2020" en vision om at Ringkøbing-Skjern Kommune i år 2020 skal være 100 procent selvforsynende med vedvarende energi. Etablering af nye solcelleanlæg er blandt andet en af måderne til at indfri visionen på. Lokalplan nr. 455 vil være med til at få indfriet Energi2020-målet.

I kommuneplanen er det præciseret at nye solcelleanlæg i videst mulig udstrækning skal placeres i tilknytning til eksisterende tekniske anlæg i det åbne land. Yderligere skal anlæggene etableres så de ikke er synlige fra overordnede veje og stier og andre støttepunkter, der understøtter rekreative aktiviteter. Lokalplan nr. 455 strider ikke imod de overordnede retningslinjer.

Området er beliggende inden for et område der er udpeget til potentiel økologisk forbindelse under Grønt Danmarkskort i kommuneplanens retningslinjer. Igennem retningslinjerne tilsigtes det at blive skabt forbindelse mellem eksisterende og potentielle naturområder, så spredningsmulighederne for planter og dyr forbedres, blandt andet ved understøttelse af læhegn og vandhuller. Ved placeringen af tekniske anlæg, veje og byvækst skal der være fokus på at spredningsmulighederne for dyr og planter ikke forringes så den biologiske mangfoldighed forbliver intakt. Lokalplan nr. 455 strider ikke imod udpegningerne, idet der rundt om det tekniske anlæg skal etableres læhegn, som forbedre spredningsmulighederne for dyr, sammenlignet med den intensive anvendelse der er foregået på arealet i dag.

#### Miljøvurdering

Kommuneplantillægget er omfattet af Lov om miljøvurdering af planer og programmer og af konkrete projekter (VVM). Der er således gennemført en screening af kommuneplantillægget sammen med lokalplanforslaget.

Ringkøbing-Skjern Kommune har på baggrund af screeningen vurderet, at kommuneplantillægget ikke er omfattet af krav om miljøvurdering, da virkeliggørelsen af planen ikke vurderes at medføre væsentlig indvirkning på miljøet, jf. § 8, stk. 2.

---

# Tillæg nr. 38

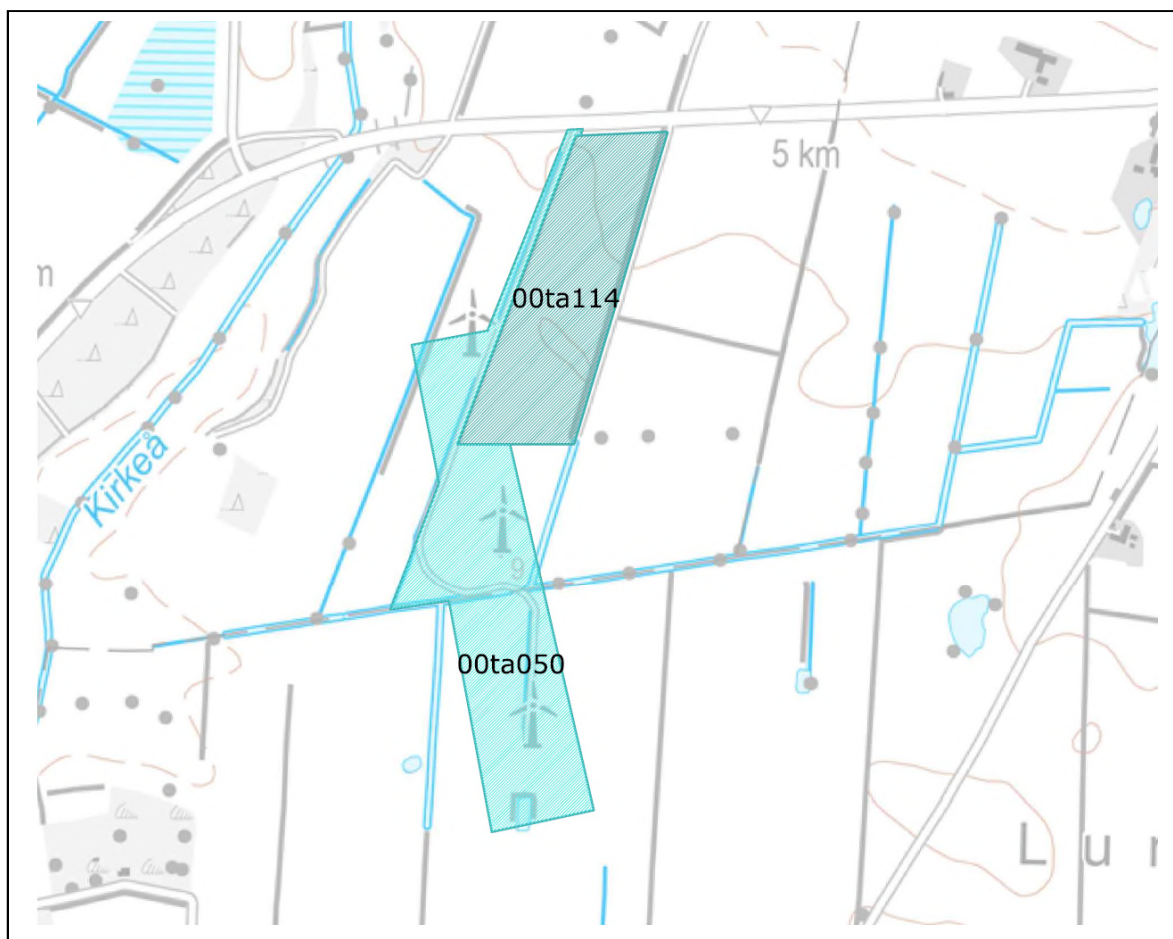
## Kommuneplan 2017-2029

---

### Bestemmelser

I henhold til Bekendtgørelse af Lov om planlægning (LBK nr. 287 af 16. april 2018 med senere ændringer), foretages følgende ændring af Kommuneplan 2017-2029:

### Eksisterende rammebestemmelser (Se kortbilag 1)



Kortbilag 1: Eksisterende rammeområde 00ta050 og 00ta114

#### **Rammeområde 00ta114**

##### *Områdets anvendelse*

Tekniske anlæg

##### *Bebyggelsens art og anvendelse*

Tekniske anlæg i form af solcelleanlæg samt de for anlæggets drift nødvendige tekniske installationer og bygninger.

##### *Bebyggelsesforhold*

Bebyggeshøjden i området må ikke overstige 3 m.

Solcellepaneler skal fremstå ens, hvad angår type, farve, hældning og højde. Solcellepaneler skal opstilles i lige, parallelle rækker. Solcellepaneler skal antirefleksbehandles.

##### *Miljø*

Området skal indhegnes og afskærmes af beplantning.

---

# Tillæg nr. 38

## Kommuneplan 2017-2029

---

### *Zonestatus*

Eksisterende zonestatus: Landzone

Fremtidig zonestatus: Landzone

### **Rammeområde 00ta050**

#### *Områdets anvendelse*

Tekniske anlæg

#### *Bebyggelsens art og anvendelse*

Vindmølleanlæg. Der kan rejses max. 3 vindmøller i området samt teknikbygninger, der er nødvendige for vindmøllerne.

#### *Bebyggelsesforhold*

Bebyggeshøjden i området må ikke overstige 140 m

Max totalhøjde: Vindmøller 140 m. Min totalhøjde: Vindmøller 125 m. Vindmøllerne skal opstilles på en ret linje.

#### *Miljø*

Området er støjbelastet. Der udlægges støjkonsekvenszoner, jf. retningslinje nr. 4 i hovedstrukturens afsnit om støjbelastede arealer.

### *Zonestatus*

Eksisterende zonestatus: Landzone

Fremtidig zonestatus: Landzone

# Tillæg nr. 38

## Kommuneplan 2017-2029

### Nye rammebestemmelser (Se kortbilag 2)

Der optages ingen nye rammebestemmelser, det er udelukkende afgrænsningen af rammeområde 00ta114 der ændres. Bestemmelserne for rammeområde 00ta114 vil fortsat være de samme:

#### Rammeområde 00ta114

Områdets anvendelse

Tekniske anlæg

Bebyggelsens art og anvendelse

Tekniske anlæg i form af solcelleanlæg samt de for anlæggets drift nødvendige tekniske installationer og bygninger.

Bebyggelsesforhold

Bebyggeshøjden i området må ikke overstige 3 m.

Solcellepaneler skal fremstå ens, hvad angår type, farve, hældning og højde. Solcellepaneler skal opstilles i lige, parallelle rækker. Solcellepaneler skal antirefleksbehandles.

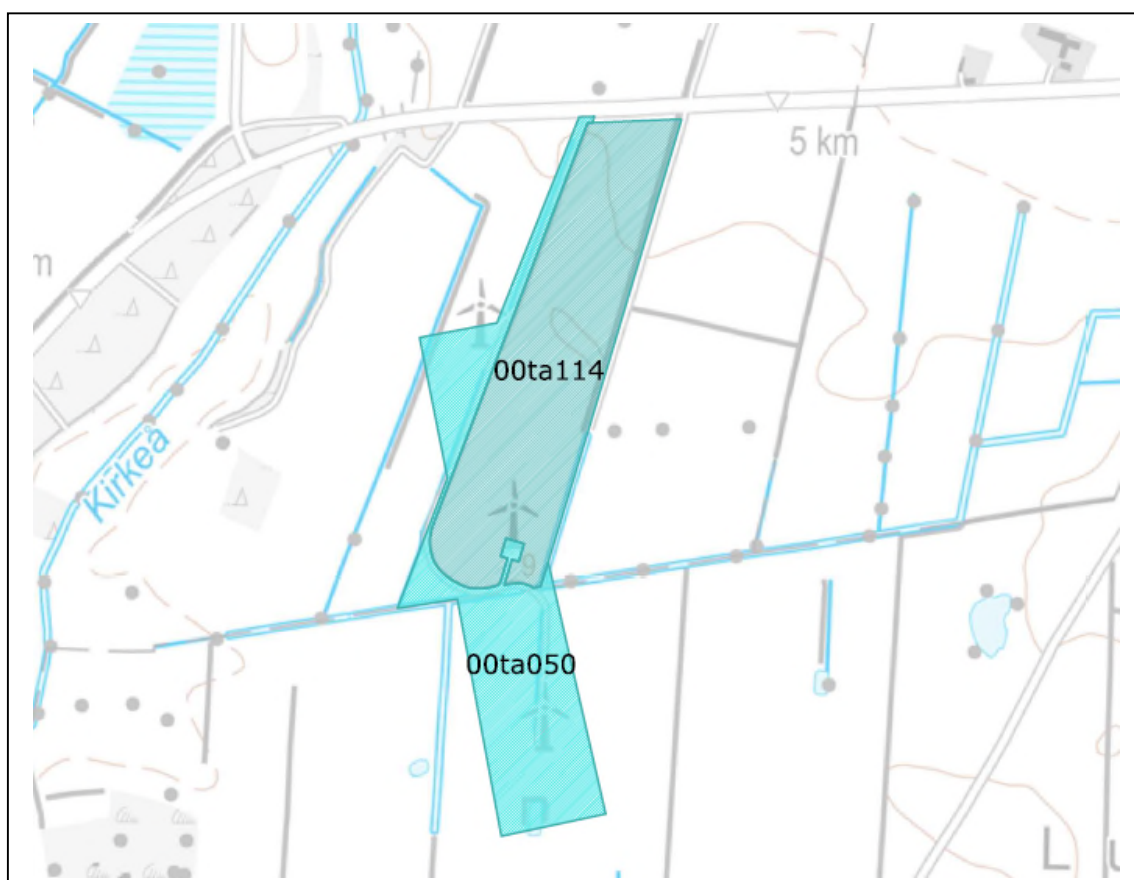
Miljø

Området skal indhegnes og afskærmes af beplantning.

Zonestatus

Eksisterende zonestatus: Landzone

Fremtidig zonestatus: Landzone



Kortbilag 2: Ny afgrænsning på rammeområde 00ta114 og 00ta050

---

# Tillæg nr. 38

## Kommuneplan 2017-2029

---

### Planloven

I henhold til Planlovens § 24 skal der i forbindelse med kommuneplanforslaget oplyses om reglerne i Planlovens § 12 stk. 2 og 3.

I henhold til §12, stk. 2 kan byrådet inden for byzoner modsætte sig udstykning og bebyggelse, som er i strid med kommuneplanens rækkefølgebestemmelser. Forbud kan dog ikke nedlægges, når det pågældende område er omfattet af en detaljeret byplanvedtægt eller lokalplan, der er tilvejebragt før kommuneplanen.


I henhold til §12, stk. 3 kan byrådet inde for byzoner og sommerhusområder modsætte sig opførelse af bebyggelse eller ændret anvendelse af bebyggelse eller ubebyggede arealer, når bebyggelsen eller anvendelsen er i strid med bestemmelser i kommuneplanens rammedel. Forbud kan dog ikke nedlægges, når det pågældende område i kommuneplanen er udlagt til offentligt formål, eller når området er omfattet af en lokalplan eller en byplanvedtægt.

Forslag til Tillæg nr. 38 til Kommuneplan 2017-2029 offentliggøres samtidig med forslag til Lokalplan nr. 455 i henhold til Planlovens § 24, med en frist på 8 uger til at fremkomme med indsigelser mod, eller ændringsforslag til planforslagene.

### Vedtagelsespåtegning

#### Forslag til kommuneplantillægget

Foreløbig vedtaget af Ringkøbing-Skjern Kommunes Byråd i henhold til § 24 i Lov om planlægning, den 19. maj.




Hans Østergaard  
Borgmester



Jens Peter Hegelund Jensen  
Kommunaldirektør

#### Endelig vedtagelse af kommuneplantillægget

Endeligt vedtaget af Ringkøbing-Skjern Kommunes Byråd i henhold til § 27 i Lov om planlægning, den 6. oktober 2020.



Hans Østergaard  
Borgmester



Jens Peter Hegelund Jensen  
Kommunaldirektør

#### Offentlig bekendtgørelse af kommuneplantillægget

Kommuneplantillægget er i henhold til § 30 i Lov om planlægning offentlig bekendtgjort den 12. oktober 2020.

Kommuneplantillægget er i henhold til § 54b i Lov om planlægning registreret i Plandata.dk.