

VINTER- OG RENHOLDELSESREGULATIV

RINGKØBING- SKJERN KOMMUNE 2019



INDHOLDSFORTEGNELSE

1	ALMENT	4
2	KOMMUNENS PLIGTER – KOMMUNEVEJE OG OFFENTLIGE STIER MV., DER ADMINISTRERES AF KOMMUNALBESTYRELSEN	5
2.1	Snerydning	5
2.2	Glatførebekæmpelse	6
2.3	Renholdelse	6
3	GRUNDEJERENS PLIGTER – OFFENTLIGE FORTOVE OG STIER MV., DER ADMINISTRERES AF KOMMUNALBESTYRELSEN	7
3.1	Snerydning	7
3.2	Glatførebekæmpelse	8
3.3	Renholdelse	8
4	GRUNDEJERENS PLIGTER – PRIVATE FÆLLESVEJE	9
4.1	Private fællesvej og stier	9
4.2	Nærmere bestemmelser om udførelsen	9
5	TILSYN OG REGLER FOR GRUNDEJERPLIGTER MV.	10
	BILAG A. VINTERVEJKLASSER, VEJTYPER, SERVICEMÅL OG METODER	11
	BILAG B. VINTERSTIKLASSER, STITYPER, SERVICEMÅL OG METODER	13
	BILAG C. KOMMUNENS VINTERBEREDSKAB	14
	BILAG D. RENHOLDELSE AF KOMMUNALE AREALER	14
	BILAG E. DEFINITIONER	15
	BILAG F. PRINCIPSKITSER, GRUNDEJERFORPLIGTELSE	18

1 ALMENT

I henhold til "[Lov om offentlige veje](#)", § 62, har Ringkøbing- Skjern kommune pligt til:

- at sørge for snerydning,
- at træffe foranstaltning mod glat føre
- at sørge for renholdelse

på kommuneveje og offentlige stier, der administreres af kommunalbestyrelsen.

Nærmere regler for gennemførelse af disse aktiviteter fremgår af dette regulativs afsnit 2.

Efter § 64 i samme lov har kommunen for byer og bymæssige områder bestemt, at grundejere, hvis ejendom grænser til kommuneveje eller offentlige stier, der administreres af kommunalbestyrelsen, skal

- snerydde,
- glatførebekæmpe og
- renholde

fortov og sti ud for ejendommen, som nærmere beskrevet i dette regulativs afsnit 3.

Endvidere har kommunen i henhold til § 8, 23, 79 m.fl. i "[Lov om private fællesveje](#)" bestemt, at visse private fællesveje

- skal ryddes for sne
- glatførebekæmpes
- renholdes

af grundejerne, som beskrevet efterfølgende i afsnit 4.

Alle ovenstående beslutninger er truffet efter forhandling med politiet i overensstemmelse med nævnte lovgivning.

Kommunevejene og de offentlige stier, der administreres af kommunalbestyrelsen, er opdelt i vinterklasser. Disse klasser knytter sig til forskellige servicemål, der afhænger af vejens og stiens betydning for færdselsens afvikling. Nærmere beskrivelse af klasser med tilhørende servicemål fremgår af bilag A og bilag B.

Oversigtskort eller lister, links mv. med oplysninger om kommuneveje og offentlige stier, der administreres af kommunalbestyrelsen mv., findes på kommunens hjemmeside. På linket herunder kan du se et kort over vintervejklasserne.

[Se kort over vinterklasser - klik her](#)

2 KOMMUNENS PLIGTER – KOMMUNEVEJE OG OFFENTLIGE STIER MV., DER ADMINISTRERES AF KOMMUNALBESTYRELSEN

Bekæmpelse af glatføre og renholdelse på kommuneveje og offentlige stier, der administreres af kommunalbestyrelsen, er tilrettelagt, iværksættes og udføres med udgangspunkt i de følgende regler, der er forhandlet og godkendt af politiet.

Indsatsen ved snerydning og glatførebekæmpelse iværksættes og udføres ud fra en konkret behovsvurdering og er tilrettelagt ud fra, at de anførte servicemål, som fremgår af bilag A hhv. bilag B, kan opfyldes i prioriteret rækkefølge. I situationer, hvor servicemålene ikke kan opretholdes, prioriteres indsatsen der hvor det vurderes vigtigst af hensyn til færdsdens afvikling hhv. trafikikkerheden.

Kommunens vinterberedskab er etableret i perioden fra 1. oktober til 30. april på vintervejklasse 1 og i tiden 1. november til 31. marts for øvrige veje, stier og pladser med mindre særlige vinterforhold nødvendiggør en længere periode.

Kommunens vinterberedskab er nærmere beskrevet i bilag C.

2.1 Snerydning

Snerydning iværksættes som angivet i bilag A og B.

Snevolde ved vejtilslutninger søges skubbet til side inden arbejdet afsluttes. Kommunen fjerner dog ikke snevolde ved indkørsel til ejendomme eller ud for private fællesveje.

Kommunen rydder ikke sne på indkørselsarealer til ejendomme.

Kommunen søger så vidt muligt at undgå, at sne under rydningen kastes ind på arealer, hvor snerydning påhviler grundejeren. Såfremt denne situation alligevel opstår, skal sneen fjernes af grundejeren.

Snerydning på parkerings- og , rasteplasser o. lign. Iværksættes som udgangspunkt først efter at en acceptabel situation for færdsdens afvikling er genoprettet på kørebaner.

Bortkørsel af sne foretages kun i bymæssig bebyggelse, samt fra cykelbaner, parkeringsarealer, holdepladser, gågader og vejkryds i det omfang, det skønnes nødvendigt af hensyn til fremkommeligheden.

2.2 Glatførebekæmpelse

Glatførebekæmpelse iværksættes som angivet i bilag A og B.

På klasse 1 veje saltes præventivt. Det tilstræbes således, at der saltes inden der bliver glat, hvorfor saltning på disse veje kan iværksættes på alle tider af døgnet.

Kommunen glatførebekæmper ikke på indkørselsarealer til ejendomme.

Glatførebekæmpelse på parkerings- og , rastepladser o. lign. Iværksættes som udgangspunkt først når efter at en acceptabel situation for færdsels afvikling er genoprettet på kørebaner.

[Se kort over vinterklasser - klik her](#)

2.3 Renholdelse

Renholdelse af alle kommunale vejarealer foretages periodisk af kommunen efter en fastlagt praksis, og når særlige forhold gør det påkrævet af hensyn til trafiksikkerheden. Denne praksis er beskrevet i bilag D

På kommuneveje i landzone har kommunen kun pligt til at foretage den renholdelse, der er nødvendigt af hensyn til trafiksikkerheden.

Parkerings- og rastepladser og. lign. i landzone indgår dog også i ovennævnte plan.

3 GRUNDEJERENS PLIGTER – OFFENTLIGE FORTOVE OG STIER MV., DER ADMINISTRERES AF KOMMUNALBESTYRELSEN

Kommunen har efter forhandling med politiet bestemt, at grundejere, hvis ejendom i byer og bymæssige områder grænser op til kommunevej og offentlig sti, der administreres af kommunalbestyrelsen, skal

- snerydde
- glatførebekæmpe og
- renholde

fortov og sti som beskrevet i dette regulativs afsnit 3.1 til 3.3.

Med fortov og sti sidestilles færdselsarealer, der overvejende er bestemt for gående færdsel. Cykelstier, gangtunneler og –broer er ikke omfattet af pligten.

Nævnte pligt kan højst omfatte 10 m af de fortovs- og eller stiarealer, der ligger nærmest ejendommen målt fra belægningskant.

Hvor grundejeren ikke har direkte adgang til fortov og sti, påhviler pligten kun grundejeren, såfremt:

- arealet ligger i ubrudt forlængelse af en adgang til ejendommen (fx ved en ejendom beliggende på en hjørnegrund)
- ejeren efter ansøgning har fået tilladelse til at etablere en adgang.

Jernbaner og lufthavne med adgang fra ejendommen til vejen er ligeledes omfattet af denne pligt. Er adgangen alene til drift af anlægget, omfatter pligten kun strækningen ud for adgangen med et tillæg på 10 m til hver side af ejendommen.

Gågadeområder i kommunen sneryddes og glatførebekæmpes for grundejernes regning efter nærmere aftale med ejerne af de tilgrænsende ejendomme.

Det påhviler altid grundejer at fjerne istapper og sne på tage, der risikerer at falde ned på vej eller sti, hhv. at opsætte forsvarlig afspærring.

3.1 Snerydning

Grundejerne har pligt til at rydde fortov og sti for sne snarest muligt efter snefald.

Grundejeren har altid pligt til, at rydde:

- Trapper fra fortov til ejendom
- Pladsen omkring brandhaner, beredskabsinstallationer og installationer til trafikregulering i færdselsarealet.

Snerydning udføres ved, at færdselsarealet på sti eller fortov sneryddes i færdselskrævende omfang ud for ejendommen snarest muligt efter snefald. Snebunker henlægges på det resterende fortov eller sti, eller - i det omfang her ikke er plads - på den nærmeste del af vejbanen.

3.2 Glatførebekæmpelse

Grundejerne har pligt til, at træffe foranstaltninger mod glatføre på fortov og sti snarest muligt efter førets indtræden.

Grundejeren har altid pligt til, at bekæmpe glatføre på trapper fra fortov til ejendom.

Glatførebekæmpelse udføres ved:

- at der udspredes vejsalt, grus, sand el.lign. på hele fortovets/stiens areal snarest muligt efter førets indtræden.

3.3 Renholdelse

På fortov og sti har grundejeren pligt til, at:

- fjerne ukrudt og lignende,
- renholde fortove eller stier, der er asfalterede, brolagte, flisebelagte eller på anden måde overfladebehandlede færdselsarealer,
- fjerne affald og andet, der er særligt forurenende eller til ulempe for færdslen, og
- renholde grøfter, rendestene, nedløbsriste, rørgennemløb og udløbsrender, for alt, hvad der kan hindre vandets frie løb.

Grundejeren har altid pligt til at renholde trapper fra fortov til deres ejendomme.

Affald må ikke fejes ned i rendestenen eller i de langs kørebanen anbragte rendestensriste.

Renholdelsen udføres ved:

- at fortove fejes efter behov
- at grundejeren fjerner affald og andet, der er særlig forurenende eller til fare for færdslen
- at grundejeren straks fjerner det sammenfejede og oprensede affald.

Renholdelsespligten omfatter også de i fortovsarealet anbragte lyskasser og riste samt evt. udløbsrende fra grunden.

Der må ikke anvendes kemiske midler til bekæmpelse af ukrudt, der således skal foretages mekanisk eller ved varmebehandling.

Principskitser for grundejerforpligtelser findes i **bilag F**.

4 GRUNDEJERENS PLIGTER – PRIVATE FÆLLESVEJE

Det påhviler altid grundejer at fjerne istapper og sne på tage, der risikerer at falde ned på vej eller sti, hhv. at opsætte forsvarlig afspærring.

4.1 Private fællesvej og stier

Grundejernes pligter omfatter her det samlede færdselsareal, således også kørebane, parkeringsarealer o.lign. Følgende er bestemt efter forhandling med politiet.

I byzone mv.:

Kommunen har bestemt, at grundejere, hvis ejendom i:

- Byzone
- Sommerhusområde og
- Afgrænsede områder i landzone

grænser til privat fællesvej skal:

- snerydde,
- glatførebekæmpe og
- renholde

færdselsarealet i overensstemmelse med nærværende regulativs afsnit 4.2.

Pligten er kun pålagt de vedligeholdelsesforpligtigede grundejere, jf. privatvejslovens § 44.

4.2 Nærmere bestemmelser om udførelsen

Snerydning:

Grundejerne skal rydde færdselsarealet for sne snarest muligt efter snefald. Pladsen omkring brandhaner og installationer til trafikregulering skal altid holdes ryddet for sne.

Kørebaner sneryddes på niveau med de kommunale veje i vinterklasse 4.

Grundejeren har altid pligt til at rydde trapper til deres ejendom for sne.

Snerydning udføres ved:

- at færdselsarealet sneryddes i færdselskrævende omfang snarest muligt efter snefald,
- at snebunker henlægges på det resterende færdselsareal, eller uden for.

Sne må ikke henlægges ud for porte og indkørsler, ved gadehjørner, ved fodgængerfelter eller andre selvfølgelige overgangssteder, idet sådanne skal holdes passable.

Glatførebekæmpelse:

Grundejerne har pligt til, at træffe foranstaltninger mod glatføre på færdselsarealet snarest efter førets indtræden.

Kørebaner glatførebekæmpes på niveau med de kommunale veje i vinterklasse 4.

Grundejerne har altid pligt til, at bekæmpe glat føre på trapper til sin ejendom.

Glatførebekæmpelse udføres ved:

- at der udspredes vejsalt, grus, sand el.lign. på hele færdselsarealet snarest muligt efter førets indtræden.

Renholdelsen udføres ved:

- at der renholdes på hele færdselsarealet
- at fortove fejes efter behov
- at grundejeren fjerner affald og andet, der er særlig forurenende eller til fare for færdslen
- at grundejeren straks fjerner det sammenfejede og oprensede affald.

Affald må ikke fejes ned i rendestenen eller i de langs kørebanen anbragte rendestensriste.

Renholdelsespligten omfatter også de i fortovsarealet anbragte lyskasser og riste samt evt. udløbsrende fra grunden.

Der må ikke anvendes kemiske midler til bekæmpelse af ukrudt, der således skal foretages mekanisk eller med varmebehandling.

Principskitser for grundejerforpligtelser findes i **bilag F**.

5 TILSYN OG REGLER FOR GRUNDEJERPLIGTER MV.

Tilsynet med, at grundejerne overholder deres pligter efter omtalte love, føres af kommunen. Overholder en grundejer ikke sine forpligtelser, kan kommunen om nødvendigt lade foranstaltningen udføre for den pågældende grundejers regning.

Endvidere kan kommunen bestemme, at forpligtelser pålagt grundejere på kommuneveje og offentlige stier, der administreres af kommunalbestyrelsen, jf. afsnit 3, udføres af kommunen for grundejerens regning. I givet fald skal kommunen sikre, at arbejdet udføres billigst muligt.

Affald eller genstande, der

- kan være til ulempe for færdslen
- er særligt forurenende

kan fjernes af kommunen eller politiet for den forurenendes regning.

Dette regulativ træder i kraft den 1. oktober 2019 og erstatter hidtil gældende regulativ.

BILAG A. VINTERVEJKLASSER, VEJTYPER, SERVICEMÅL OG METODER

Kørebaser			
Vejklasse	Vinter- vejklasse	Vejtype	Servicemål og metode
Gennemfartsveje	Klasse 1	<p>Omfatter kommunale veje som udgør det trafikale bindeled inden for regionen, herunder eksempelvis større indfalds- og omfartsveje.</p>	<p>Saltning hhv. snerydning udføres på <u>alle tider af døgnet</u>.</p> <ul style="list-style-type: none"> • Glatførebekæmpelse tilstræbes foretaget ved præventiv saltning efter behov. • Snerydning igangsættes ved 5 cm jævn lag eller snefygning, således at færdslen i videst muligt omfang kan afvikles uden gener.
Fordelingsveje	Klasse 2	<p>Omfatter kommunale veje som udgør bindeledet mellem gennemfartsveje og lokalvejene, eksempelvis veje mellem enkelte bysamfund eller kvarterer i større byer.</p> <p>Desuden er omfattet: Vigtige kommunale P-pladser. Veje i industriområder Veje med kommunale busruter. Veje i kuperet terræn (mere end 5% stigning på strækninger over 30 m) Veje som giver adgang til et område med flere offentlige mål, herunder institutioner, idrætsanlæg mv. Veje til kommunale skoler</p>	<p>Saltning hhv. snerydning udføres som minimum <u>mellem kl. 3.00 og 22.00</u>.</p> <ul style="list-style-type: none"> • Glatførebekæmpelse foretages ved konstateret glatføre og kun inden for nævnte tidsrum. • Snerydning igangsættes ved 5 cm jævnt lag, eller snefygning, inden for nævnte tidsrum, således at færdslen kan afvikles i videst muligt omfang uden væsentlige gener.

Kørebaner			
Vejklasse	Vinter- vejklasse	Vejtype	Servicemål og metode
		Veje til kommunale havne og Lufthavne. Vigtige handeigader i de større byer – bortset fra gågader.	
Lokalveje	Klasse 3	Omfatter lokalveje og pladser, som har <u>betydning for afvikling af den lokale trafik</u> , eksempelvis stamveje i byerne og mindre veje på landet, samt øvrige P pladser.	Snerydning udføres <u>normalt i tidsrummet mellem kl. 3.00 og 22.00</u> . Glatførebekæmpes kun undtagelsesvis ved ekstremt glatføre. Indsats igangsættes ved 7 cm. Jævnt lag eller snefygning, og kun inden for nævnte tidsrum.
Øvrige veje	Klasse 4	Omfatter stikveje i boligområder, og veje i mindre lukkede boligområder, samt enkeltbrugerveje i by og land	Saltes/grusses og sneryddes <u>kun undtagelsesvis</u> .

De enkelte vejes indplacering på vintervejklasser fremgår af kommunens hjemmeside og link til kortet herunder.

[Se kort over vinterklasser - klik her](#)

BILAG B. VINTERSTIKLASSER, STITYPER, SERVICEMÅL OG METODER

Stier			
Stiklasse	Vinterstiklasse	Stitype	Servicemål og metoder
Primære stier	Klasse 1	<p>Omfatter:</p> <p>Hovedstier, lokalstier og skolevejsstier med faste belægninger.</p> <p>Fortove med faste belægninger.</p> <p>Fodgængerovergange og busstoppesteder.</p> <p>Særlige adgangsveje for politi, redningsvæsen og brandvæsen.</p>	<p>Tilstræbes holdt farbare uden væsentlige gener alle ugens dage i tidsrummet fra kl. 03.00 til kl. 20.00</p> <p>Det kan accepteres at stier kan være spærret i den ene vejside efter snefygning.</p> <p>Fodgængerovergange og busstoppesteder ryddes i begrænset omfang indtil snerydningen på tilstødende arealer ophører, hvorefter der ryddes op.</p>
Sekundære stier	Klasse 4	<p>Omfatter:</p> <p>Stier og fortove med løs belægning.</p> <p>Rekreative stier</p> <p>Øvrige stier som er undtaget jf. renholdelsesregulativet.</p>	<p>Saltes/grusses og sneryddes <u>kun undtagelsesvis</u>.</p>

De enkelte stiers indplacering på sti-vinterklasser fremgår af kommunens hjemmeside og du kan se kortet ved brug af linket herunder.

www.rksk.dk/kortvintervvh

BILAG C. KOMMUNENS VINTERBEREDSKAB

Vinterberedskabet er etableret i perioden fra 01/10 til 30/04

Vagtordninger: Kommunen har en hovedvagt der overvåger vejret og vejtilstanden døgnet rundt.

Overvågning af vejr og veje: Kommunen bruger Vejrvarslingssystemet VejVejr.

Varsling og udkald: Udkald udføres telefonisk og gennem programmet Vinterman.

Læsning og montage: Læsning af salt foretaget på kommunens saltlagre i Tarm, Videbæk og Ringkøbing

Udførelse: Udførelsen sker dels ved udlicitering og dels af egen driftsafdeling.

Tilsyn: Hovedvagten har adgang til at udkalde tilsynsvagter i fornødent omfang.

Reparation af udstyr: Sker dels på kommunens egne værksteder i Tarm, Ringkøbing og i mindre omfang på værkstedet i Videbæk. Dels på eksterne værksteder.

BILAG D. RENHOLDELSE AF KOMMUNALE AREALER

Fejning af kommunale veje:

Alle kantstensbegrænsede veje fejes 3 gange fordelt henover året. Fejning foregår efter en fejplan, som løbende opdateres.

Fejning af kommunale stier:

Stier fejes kun efter vurderet behov

Rensning af rendestensbrønde:

Alle rendestensbrønde renses og vedligeholdes løbende. frekvensen afhænger af den enkelte lokalitet, og risikoen for at brønden stopper til med sand.

Renhold af fortove og brolægninger:

Belægningerne renholdes efter behov

BILAG E. DEFINITIONER

Byer og bymæssige områder

Defineres i [Lov om offentlige veje](#), § 3, som:

”Københavns Kommune og de områder, der efter lov om planlægning er byzone eller sommerhusområde, samt nærmere afgrænsede områder i landzone, som kommunalbestyrelsen har besluttet at administrere efter byreglerne, jf. §§ 25-86 i lov om private fællesveje.”

Anvendes bl.a. til definition af områder, inden for hvilke man kan pålægge grundejere at sne-rydde, glatførebekæmpe og renholde offentlig fortov og sti ud for ejendommen, jf. [Lov om offentlige veje](#), § 64.

Byreglerne

Regler der finder anvendelse i områder, der er byzone og i sommerhusområder, jf. lov om planlægning. Kan jf. ovenstående - efter beslutning i kommunalbestyrelsen - også finde anvendelse i afgrænsede områder i landzonen. Byreglerne fremgår af afsnit III i [Lov om private fællesveje](#).

Byzone

Hele landet er opdelt i byzone, sommerhusområder og landzoner. Yderligere definition fremgår af [Lov om planlægning](#), § 34.

Cykelsti

Sti langs vej eller i egen tracé beregnet for cykeltrafik og normalt ikke registreringspligtige knalserter og adskilt fra eventuel kørebane og fortov ved rabat eller kantsten.

Fortov

Del af en vej bestemt for fodgængere og adskilt fra kørebane og eventuel cykelsti.

"Fortov og sti"

I forhold til [Lov om offentlige veje](#), kapitel 8, Snerydning, glatførebekæmpelse og renholdelse, Grundejernes forpligtelser (§ 64) sidestilles færdselsarealer, der primært er bestemt for gående færdsel, med "fortov og sti".

Færdselsareal

Areal i færdigvejsoverfladen bestemt for færdsel. Består typisk af kørebane, cykelsti samt fortov og sti.

Glatførebekæmpelse

Udspredding af glatførebekæmpelsesmidler, enten som forebyggelse af glat føre (præventiv saltning, se denne), eller for at forbedre friktionen på færdselsarealer, der er blevet glatte (fx grusning).

Gågade

Færdselsareal forbeholdt fodgængere. Kørende trafik kan være tilladt på nærmere bestemte betingelser.

Kommunen

I denne forbindelse anvendes kommunen som fælles betegnelse kommunalbestyrelsen som vejmyndighed.

Kommunevej

Offentlig vej(e) for hvilken kommunalbestyrelsen er vejmyndighed.

Kørebane

Den del af vejen, der er bestemt for kørende, herunder dog ikke cykelsti og cykelbane.

Landzone

Hele landet er opdelt i byzone, sommerhusområder og landzoner. Yderligere definition fremgår af [Lov om planlægning](#), § 34.

Offentlige stier

Defineres i henhold til [lov om offentlige veje](#) som:

"Færdselsarealer, der administreres af stat eller kommune efter denne lov med de tillemper, som de særlige forhold for stier tilsiger. En offentlig sti er fortrinsvis forbeholdt gående, cyklende og ridende færdsel, og udgør ikke en del af en offentlig vej."

Offentlige veje

Defineres i henhold til [lov om offentlige veje](#) som:

"Veje, gader, broer og pladser, der er åbne for almindelig færdsel, og som administreres af stat eller kommune efter denne lov. De offentlige veje inddeles i statsveje og kommuneveje." Adskiller sig fra færdselslovens definition.

Privat fællesvej

Vej, gade, bro eller plads, der ikke er en offentlig vej, og som fungerer som færdselsareal for anden ejendom end den ejendom, som færdselsarealet ligger på, når ejendommene ikke har samme ejer.

Privat vej

Vej, gade, bro eller plads der ikke opfylder betingelserne for at være offentlig vej eller privat fællesvej.

Præventiv saltning

Udspredning af tømiddel (typisk vejsalt) for at forebygge at glat føre opstår.

Servicemål og metoder

Angiver målet for det tilstræbte serviceniveau, samt metoder for opfyldelse, der knytter sig til de enkelte vintervej- hhv. stiklasser, jf. bilag A og B.

Sommerhusområde

Hele landet er opdelt i byzone, sommerhusområder og landzoner. Yderligere definition fremgår af [Lov om planlægning](#), § 34.

Sti

Færdselsareal, som fortrinsvis er forbeholdt gående, cyklende eller ridende færdsel, jf. dog "For-tov og sti" (se ovenfor).

Vej

Særligt udformede offentlige eller private strækninger med jævn og normalt befæstet overflade til at gå eller køre på.

Vejmyndighed

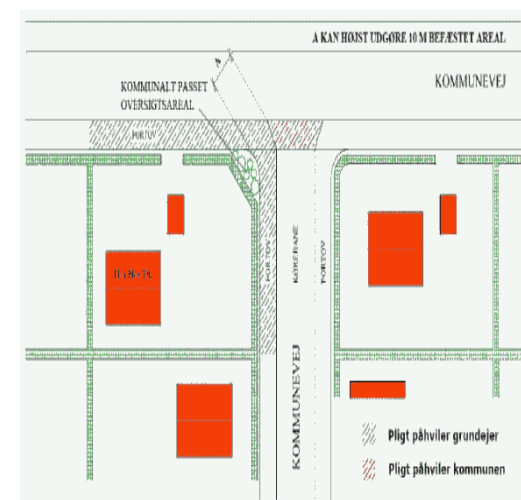
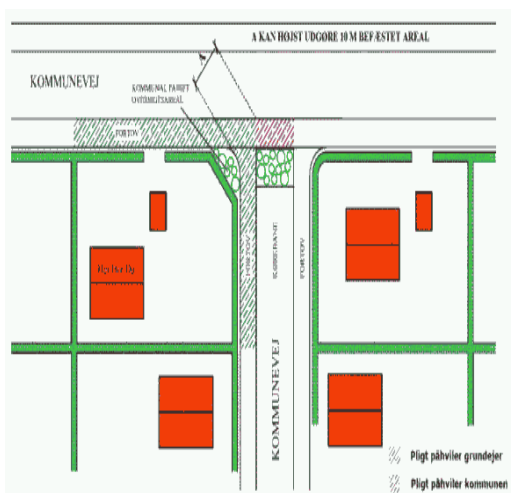
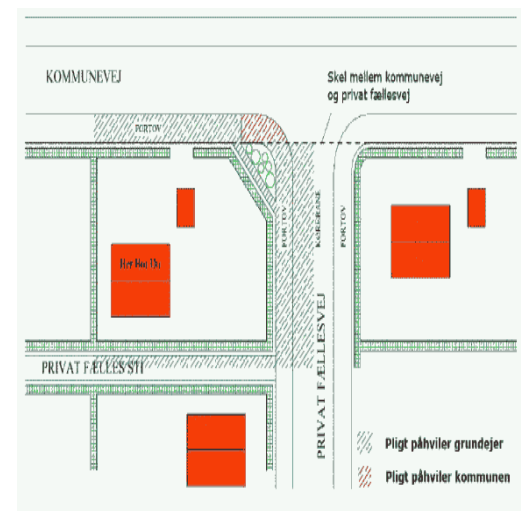
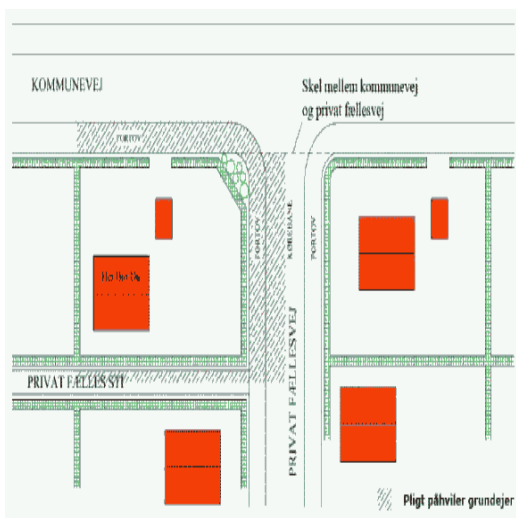
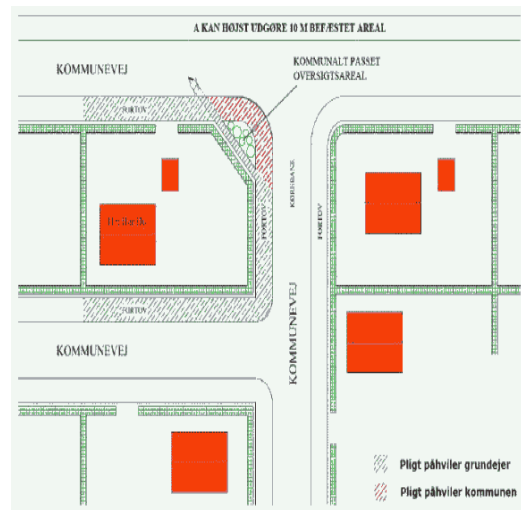
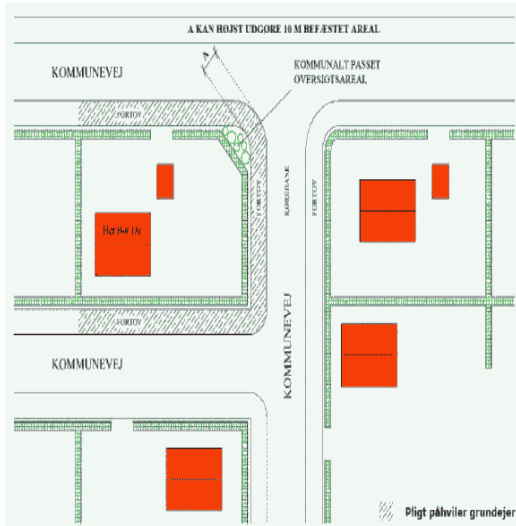
Begreb for den administrative myndighed for vejene. Kommunalbestyrelsen er vejmyndighed for kommunevejene, Transportministeren er vejmyndighed for statsvejene, hvor administrationen er henlagt til Vejdirektoratet.

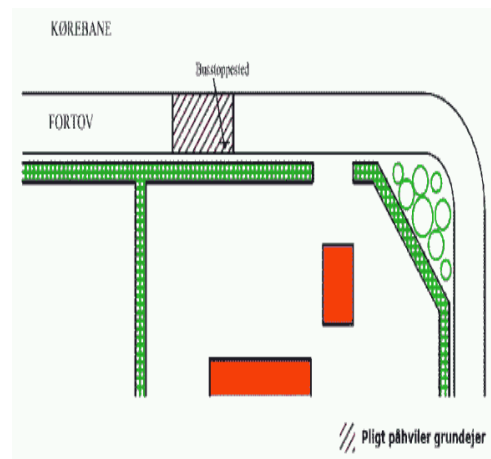
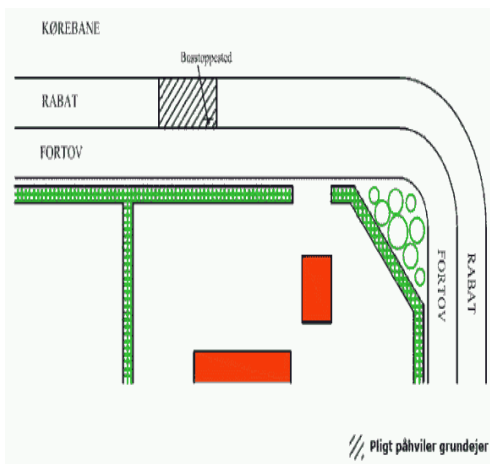
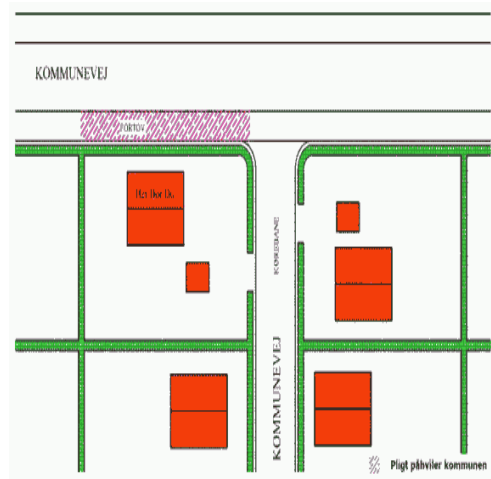
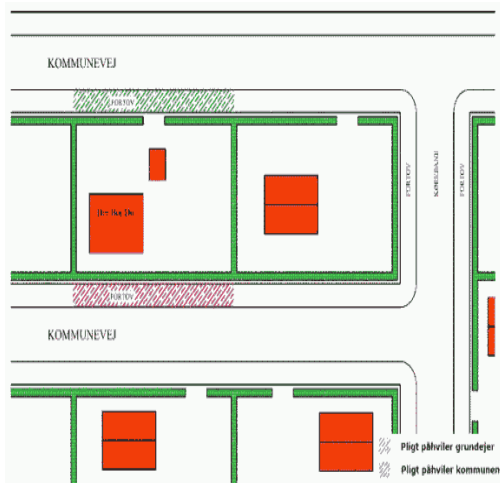
Begrebet kan ligeledes anvendes om kommunalbestyrelsen som forvaltningsmyndighed for private fællesveje og stier.

Vintervej- hhv. stiklasser

Begrebet anvendes her ved opdeling af vejnettet i forskellige klasser, for angivelse af hvilket "servicemål og metoder" (se denne) for snerydning og glatførebekæmpelse, der knytter sig til de enkelte veje (se endvidere bilag A og B).

BILAG F. PRINCIPSKITSER, GRUNDEJERFORPLIGTELSE





VEREINIGT