
















**NOTE:**  
 Øvrige ubenævnte mål er i m  
 Der må ikke måles på tegningen.  
 Koordinater er angivet i system DKT.M1. Koter refererer til DVR90.  
 Indeholder data fra Styrelsen for Dataforsyning og Effektivisering, 2020.

LOD-H-TX-0100 A

**SIGNATURER:**

-  Nyt vejprojekt
-  Kørebane - flisebelagt
-  Kørebane - asfaltbelagt
-  Fortov / gangareal
-  Belægning / indkørsel tilpasses og genetableres
-  Rabat
-  Plantebed e.l.
-  Vandrende
-  Kantsten
-  Kantningsten / låsebånd i stål
-  Entreprisegrænse
-  Pælsæde
-  Belysningsmast - fremtidig placering ca. per 25m
-  Matrikelskel
-  Tilstødende projekter (Houvig Klitvej / Tværvæg Nord / Projektområde v. Lodbergsvej 81 + 91)

**FORELØBIGT TRYK**


Rev.	Dato	Tegn.	Kontrol.	Godk.
	2021-05-24	LOHO/SLNI		

Projektnr. 1100043794 Mål 1:1000

Ringkøbing-Skjern Kommune  
 Ombygning af Lodbergsvej i Søndervig

Oversigtsplan

**RAMBOLL**  
 Birck Centerpark 40  
 DK-7400 Herning  
 Tlf. +45 5161 1000  
 www.ramboll.dk

Tegning nr. Rev.  
 LOD-H-TX-0100 A